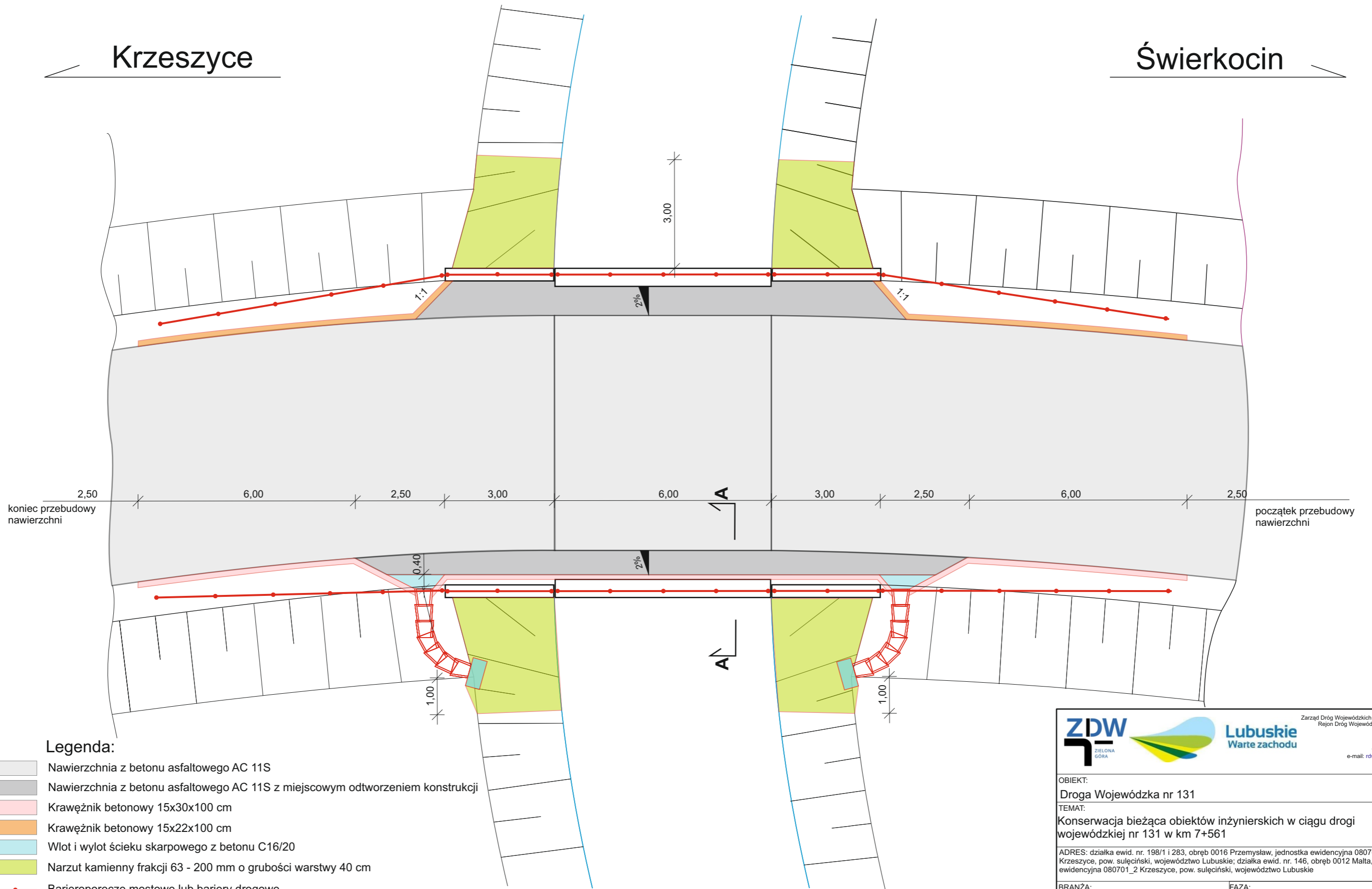











Krzeszyce

Świerkocin



Legenda:

-  Nawierzchnia z betonu asfaltowego AC 11S
-  Nawierzchnia z betonu asfaltowego AC 11S z miejscowym odtworzeniem konstrukcji
-  Krawężnik betonowy 15x30x100 cm
-  Krawężnik betonowy 15x22x100 cm
-  Wlot i wylot ścieku skarpowego z betonu C16/20
-  Narzut kamienny frakcji 63 - 200 mm o grubości warstwy 40 cm
-  Barieroporcze mostowe lub bariery drogowe

  <p>Zarząd Dróg Wojewódzkich w Zielonej Górze Rejon Dróg Wojewódzkich w Kłodawie ul. Owocowa 2 66-415 Kłodawa tel. 95 728 98 48 fax. 95 733 51 01 e-mail: rdwg@zdw.zgora.pl</p>	
OBIEKT: Droga Wojewódzka nr 131	
TEMAT: Konservacja bieżąca obiektów inżynierskich w ciągu drogi wojewódzkiej nr 131 w km 7+561	
ADRES: działka ewid. nr. 198/1 i 283, obręb 0016 Przemysław, jednostka ewidencyjna 080701_2 Krzeszyce, pow. sulęciński, województwo Lubuskie; działka ewid. nr. 146, obręb 0012 Malta, jednostka ewidencyjna 080701_2 Krzeszyce, pow. sulęciński, województwo Lubuskie	
BRANŻA: DROGOWA	FAZA: Rysunek Techniczny
OPRACOWAŁ: Remigiusz Szpakowski	INWESTOR: Zarząd Dróg Wojewódzkich Aleja Niepodległości 32 66-042 Zielona Góra
TYTUŁ RYSUNKU: Plan Sytuacyjny	
SKALA: 1:100	NR RYSUNKU: R1
DATA: 06.2020r.	