

## Opis przedmiotu zamówienia

Przeprowadzenie badań archeologicznych dla inwestycji pn.: „**Rozbudowa drogi wojewódzkiej nr 276 w m. Chociule od km 35+000,00 do km 35+873,00**”, polegających na obserwacji wykopów budowlanych oraz badanie z użyciem detektora metali w trakcie prac ziemnych i wykonywaniu na bieżąco dokumentacji przebiegu robót, z możliwością przekształcenia ich w archeologiczne badania ratownicze wraz z wykonaniem sprawozdania z realizacji badań i opracowania wyników.

### I. Przedmiot zamówienia.

Przeprowadzenie badań archeologicznych dla inwestycji pn.: „**Rozbudowa drogi wojewódzkiej nr 276 w m. Chociule od km 35+000,00 do km 35+873,00**”, polegających na obserwacji wykopów budowlanych oraz badanie z użyciem detektora metali w trakcie prac ziemnych i wykonywaniu na bieżąco dokumentacji przebiegu robót, z możliwością przekształcenia ich w archeologiczne badania ratownicze wraz z wykonaniem sprawozdania z realizacji badań i opracowania wyników.

Konieczność realizacji ww. zadania wynika z obowiązków nałożonych decyzją Lubuskiego Wojewódzkiego Konserwatora Zabytków w Zielonej Górze nr ZA.5161.2.2019 z dnia 09.01.2019 r.

### II. Zakres rzeczowy zamówienia

Zamówienie obejmuje przeprowadzenie badań archeologicznych dla inwestycji pn.: „**Rozbudowa drogi wojewódzkiej nr 276 w m. Chociule od km 35+000,00 do km 35+873,00**”, polegających na obserwacji wykopów budowlanych oraz badanie z użyciem detektora metali w trakcie prac ziemnych i wykonywaniu na bieżąco dokumentacji przebiegu robót, z możliwością przekształcenia ich w archeologiczne badania ratownicze, w przypadku odsłonięcia obiektów archeologicznych, pochówków, warstwy kulturowej, dawnych nawierzchni dróg lub reliktów zabudowy, narażonych na zniszczenie, które będą wymagały przeprowadzenia dokładnej eksploracji i wykonania szczegółowej ich dokumentacji wraz z wykonaniem sprawozdania z realizacji badań i opracowania wyników.

Prace archeologiczne prowadzone będą na terenie zespołu pałacowo-parkowego w Chociulach wpisanego do rejestru zabytków pod nr 3175 decyzją wojewódzkiego konserwatora Zabytków w Zielonej Górze z dn. 03.08.1981 r. W trakcie prowadzenia prac istnieje możliwość natrafienia na pozostałości terenowe pradziejowego i historycznego osadnictwa, które podlegają ochronie bez względu na stan zachowania.

**Zakres prac archeologicznych obejmuje odcinek w granicach działki nr ewid. 353/3 ob. Chociule na wysokości działki nr ewidencyjny 169 (po podziale 169/2), tj. w km ok. 35+820 - 35+873.**

Inwestycja obejmuje odcinek w istniejącym przebiegu drogi wojewódzkiej nr 276 tj. od km 35+000,00 do km 35+873,00 o długości 0,873 km w m. Chociule.

Zakres robót drogowych obejmuje:

- wykonanie jezdni o nawierzchni bitumicznej dla kategorii ruchu KR4, klasy G o szer. 6,5 m i długości 0,873 km, lokalnie grubość konstrukcji do 104 cm poniżej istniejącej niwelety,
- budowę chodników o szer. od 1,5m do 2 m, grubość konstrukcji do 26cm,
- budowę zatok autobusowych, grubość konstrukcji do 61cm,
- budowę zjazdów,
- przebudowę skrzyżowań z drogami publicznymi nr 1229F i nr 006116F,
- budowę wyspy spowalniającej ruch,
- budowę kanalizacji deszczowej,
- doświetlenie przejść dla pieszych oraz zatok autobusowych,

- przebudowę przepustów,
- wycinkę drzew,
- wykonanie nasadzeń zastępczych,
- budowę sygnalizacji świetlnej, doświetlenie przejść dla pieszych, skrzyżowań,
- budowę urządzenia do radarowego pomiaru prędkości,
- pobocza gruntowe zostaną ulepszone destruktem asfaltowym do szerokości 1,25m.

Szczegółowy zakres robót drogowych dostępny jest na stronie Zamawiającego w zakładce Zamówienia publiczne :

[http://www.bip.zdw.zgora.pl/zamowienia\\_publiczne/5/888/Rozbudowa\\_drogi\\_woj\\_Nr\\_276\\_w\\_m\\_Chociule/](http://www.bip.zdw.zgora.pl/zamowienia_publiczne/5/888/Rozbudowa_drogi_woj_Nr_276_w_m_Chociule/)

Lokalizacja inwestycji została przedstawiona w Załączniku nr 2. oraz lokalizacja zakresu badań archeologicznych w Załączniku 3.

1. W ramach prowadzenia badań archeologicznych Wykonawca zobowiązany będzie do:
  - Przygotowania wniosku o wydanie pozwolenia na prowadzenie badań archeologicznych wraz z niezbędnymi załącznikami oraz wymaganiami LWKZ.
  - Uzyskania od Lubuskiego Wojewódzkiego Konserwatora Zabytków decyzji pozwalającej na przeprowadzenie badań archeologicznych zgodnie z wydaną decyzją LWKZ nr ZA.5161.2.2019 z dnia 09.01.2019 r.
  - Wypełnienie wszystkich zapisów decyzji LWKZ udzielającej pozwolenia na prowadzenie badań archeologicznych.
  - Prowadzenia prac zgodnie z wymogami metodyki badań archeologicznych, oraz zapisami wydanych decyzji LWKZ, pozostając w stałym kontakcie z Inspektorem Nadzoru robót drogowych oraz Kierownikiem robót.
  - Prowadzenia badań archeologicznych obejmujących ich eksplorację niezwłocznie po ich stwierdzeniu, w sposób możliwie najmniej oddziałujący na prowadzenie robót budowlanych.
  - Uzyskania od Kierownika robót oraz Inspektora Nadzoru robót drogowych pisemnego potwierdzenia o zakończeniu prac ziemnych, w przypadku zakończenia badań archeologicznych przed zakończeniem robót drogowych.
  - Wykonania i dostarczenia do Zamawiającego sprawozdania z realizacji badań archeologicznych, z opracowaniem uzyskanych wyników w 1 egz. drukowanym i 1 egz. w wersji elektronicznej, opatrzonego pieczęcią wpływu do Lubuskiego Wojewódzkiego Konserwatora Zabytków, potwierdzającą złożenie sprawozdania we właściwym urzędzie.  
W ramach niniejszego zamówienia, po przekazaniu przez Wykonawcę do Lubuskiego Wojewódzkiego Konserwatora Zabytków sprawozdania z prowadzonych badań archeologicznych, składających się na przedmiot zamówienia, Wykonawca w razie potrzeby, w terminie wyznaczonym przez Zamawiającego będzie bez odrębnego wynagrodzenia przygotowywał odpowiedzi na pytania oraz wyjaśnienia i wprowadzi ewentualne zmiany do sprawozdania, których konieczność będzie wynikać z zadawanych pytań i udzielanych odpowiedzi lub wskazań tego organu.
  - Pokrycia wszystkich kosztów związanych z realizacją zadania w tym wynikających z decyzji Lubuskiego Wojewódzkiego Konserwatora Zabytków nr ZA.5161.2.2019 z dnia 09.01.2019 r.
  - Przestrzegania przepisów BHP, ppoż. i ochrony środowiska.
  - Natychmiastowego powiadomienia Zamawiającego o nieszczęśliwych wypadkach lub zagrożeniach na budowie.
  
2. W przypadku zalecenia przez Lubuskiego Wojewódzkiego Konserwatora Zabytków wykonania innych badań niż wynikające z decyzji nr ZA.5161.2.2019 z dnia 09.01.2019 r. ustalającej zakres i rodzaj badań na prowadzone badania archeologiczne oraz wydania odrębnej decyzji Lubuskiego Wojewódzkiego Konserwatora Zabytków, zmieniającej zakres badań, Zamawiający podejmie decyzję o wstrzymaniu robót budowlanych i wyłonieniu, w odrębnym postępowaniu, podmiotu do wykonania tych badań archeologicznych.

### **III. Termin realizacji zamówienia**

1. Termin wykonania zamówienia **do 30.10.2020 r.**
2. Badania archeologiczne należy prowadzić do momentu zakończenia robót ziemnych, prowadzonych przy robotach drogowych.
3. Dopuszcza się wcześniejsze wykonanie badań archeologicznych w momencie uzyskania potwierdzonego przez Kierownika Robót i Inspektora Nadzoru, pisemnego oświadczenia o zakończeniu wszelkich robót ziemnych, które mogłyby doprowadzić do zniszczenia bądź uszkodzenia występujących obiektów archeologicznych.
4. W przypadku, gdy termin realizacji inwestycji ulegnie wydłużeniu, Wykonawca zobowiązany będzie prowadzić badania archeologiczne do chwili zakończenia robót budowlanych, bez prawa do dodatkowego wynagrodzenia.
5. Podstawą do wystawienia faktury końcowej będzie zatwierdzony i podpisany przez Wykonawcę i Zamawiającego protokół odbioru końcowego, sporządzony po zaakceptowaniu bez zastrzeżeń prawidłowości wykonania sprawozdania z prowadzonych badań.

### **IV. Inne postanowienia**

1. Miejscem odbioru opracowania będzie siedziba Zamawiającego.
2. Niezależnie od podanych w OPZ informacji zaleca się, aby Wykonawca dokonał we własnym zakresie wizji lokalnej, na obszarze objętym zamówieniem i zdobył wszelkie niezbędne wg niego informacje, potrzebne do przygotowania oferty i podpisania umowy.

### **V. Załączniki**

1. Decyzja nr ZA.5161.2.2019 z dnia 09.01.2019 r.
2. Plan orientacyjny – „Rozbudowa drogi wojewódzkiej nr 276 w m. Chociule od km 35+000,00 do km 35+873,00”.
3. Lokalizacja zakresu badań archeologicznych.

LUBUSKI WOJEWÓDZKI KONSERWATOR ZABYTKÓW  
Wojewódzki Urząd Ochrony Zabytków w Zielonej Górze  
ul. Kopernika 1, 65-063 Zielona Góra  
tel. 068 324 73 90; 324 74 11, fax 068 325 37 45  
email: sekretariat.zgora@lwkz.pl  
www.lwkz.pl

ZA.5161.2.2019

Zielona Góra, 09-01-2019

ZARZĄD DRÓG  
WOJEWÓDZKICH  
GTRZYMIENO

14. STY. 2019

Agnieszka Jawicka

480

WPE + WBN

al. Niepodległości 32

65-042 Zielona Góra



Zarząd Dróg Wojewódzkich w Zielonej Górze  
al. Niepodległości 32  
65-042 Zielona Góra

## DECYZJA

Na podstawie art 31 ust. 2, art. 91 ust. 4 pkt 4, art. 7 ust. 1, art. 89, art. 6 ust. 1 pkt 3 lit. a ustawy z dn. 23 lipca 2003 r. o ochronie zabytków i opiece nad zabytkami (t.j. Dz.U. z 2018 r., poz. 2067) oraz art. 104 ustawy Kodeks postępowania administracyjnego (t.j. Dz.U. z 2018 r., poz. 2096 ze zm.), po rozpatrzeniu wniosku z dn. 04.01.2018 r., znak: ZDW-ZG-WPE/0610/2018 złożonego przez Zarząd Dróg Wojewódzkich w Zielonej Górze,

### Lubuski Wojewódzki Konserwator Zabytków

**ustala** zakres i rodzaj badań archeologicznych dla inwestycji pn. „Rozbudowa drogi wojewódzkiej nr 276 w m. Chociule od km 35+000,00 do km 35+873,00”, w ob. Chociule, gm. Świebodzin, pow. świebodziński, woj. lubuskie.

#### rodzaj badań:

- badania archeologiczne polegające na obserwacji wykopów budowlanych oraz badania z użyciem detektora metali w trakcie prac ziemnych i wykonywaniu na bieżąco dokumentacji przebiegu robót, z możliwością przekształcenia ich w archeologiczne badania ratownicze, w przypadku odsłonięcia obiektów archeologicznych, pochówków, warstwy kulturowej, dawnych nawierzchni dróg, lub reliktów zabudowy, narażonych na zniszczenie, które będą wymagały przeprowadzenia dokładnej eksploracji i wykonania szczegółowej ich dokumentacji.

#### zakres badań:

- dz. nr ewid. 353/3 ob. Chociule na wysokości dz. nr ewid. 169;

#### Uwaga!

Prowadzenie badań archeologicznych dopuszczalne jest po uzyskaniu pozwolenia Lubuskiego Wojewódzkiego Konserwatora Zabytków w trybie decyzji administracyjnej, zgodnie z art. 36 ust. 1 pkt 5 ustawy z dn. 23 lipca 2003 r. o ochronie zabytków i opiece nad zabytkami (t.j. Dz.U. z 2018 r., poz. 2067). **Pozwolenie należy uzyskać co najmniej 14 dni przed rozpoczęciem inwestycji.**

### uzasadnienie

W dniu 04.01.2018 r. do Wojewódzkiego Urzędu Ochrony Zabytków w Zielonej Górze wpłynął wniosek Zarządu Dróg Wojewódzkich w Zielonej Górze w sprawie ustalenia rodzaju i zakresu badań archeologicznych dla inwestycji pn. „Rozbudowa drogi wojewódzkiej nr 276 w m.

Chociule od km 35+000,00 do km 35+873,00", w ob. Chociule, gm. Świebodzin, pow. świebodziński, woj. lubuskie.

Prace prowadzone będą na terenie zespołu pałacowo-parkowego w Chociulach wpisanego do rejestru zabytków pod nr 3175 decyzją Wojewódzkiego Konserwatora Zabytków w Zielonej Górze z dn. 03.08.1981 r., który w związku z tym chroniony jest na podstawie art. 7 ust. 1 ustawy z dn. 23 lipca 2003 r. o ochronie zabytków i opiece nad zabytkami (t.j. Dz.U. z 2018 r., poz. 2067 ze zm.). W trakcie prowadzenia prac istnieje możliwość natrafienia na pozostałości terenowe pradziejowego i historycznego osadnictwa, które podlegają ochronie bez względu na stan zachowania w myśl art. 6 ust. 1 pkt 3 lit. a ustawy jw. Mając na uwadze przedstawiony we wniosku zakres prac budowlanych, tj. budowę chodników, budowę zatok autobusowych, budowę zjazdów, budowę kanalizacji deszczowej, przebudowę przepustów, wycinkę drzew, wykonanie nasadzeń zastępczych ustalono, że odpowiednią formą badań archeologicznych dla ww. zamierzenia budowlanego będą badania polegające na obserwacji wykopów budowlanych oraz badania z użyciem detektora metali w trakcie prac ziemnych i wykonywaniu na bieżąco dokumentacji przebiegu robót, z możliwością przekształcenia ich w archeologiczne badania ratownicze, w przypadku odsłonięcia obiektów archeologicznych, pochówków, warstwy kulturowej, dawnych nawierzchni dróg, lub relikwów zabudowy. Zgodnie z zapisem art. 31 ust. 2 cyt. ustawy zakres i rodzaj badań archeologicznych ustala wojewódzki konserwator zabytków w drodze decyzji, wyłącznie w takim zakresie, w jakim roboty budowlane albo roboty ziemne lub zmiana charakteru dotychczasowej działalności na terenie na którym znajdują się zabytki archeologiczne, zniszczą lub uszkadzają zabytek archeologiczny.

Dlatego też Na podstawie art 31 ust. 2, art. 91 ust. 4 pkt 4, art. 89, art. 6 ust. 1 pkt 3 lit. b ustawy z dn. 23 lipca 2003 r. o ochronie zabytków i opiece nad zabytkami (t.j. Dz.U. z 2018 r., poz. 2067) oraz art. 104 ustawy Kodeks postępowania administracyjnego (t.j. Dz.U. z 2018 r., poz. 2096 ze zm.) orzeczono jak w sentencji.



Od niniejszej decyzji służy stronom odwołanie do Ministra Kultury i Dziedzictwa Narodowe w Warszawie za moim pośrednictwem w terminie 14 dni od dnia jej doręczenia (art. 127 § 1-2 oraz art. 129 § 1-2 Kodeksu postępowania administracyjnego (t.j. Dz. U. z 2018 r., poz. 2096 ze zm.).

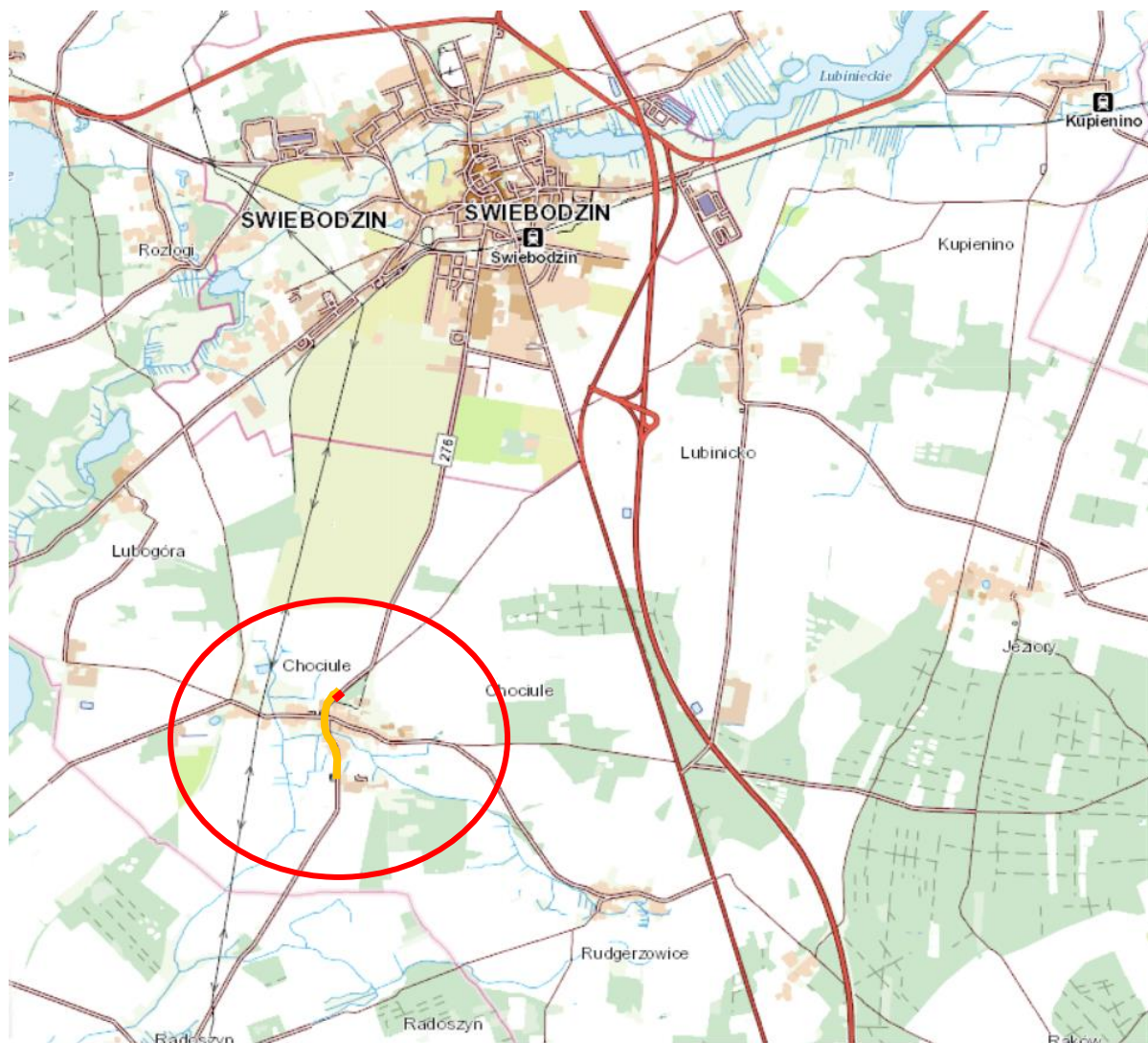
Zgodnie z art. 127a § 1 kpa w trakcie biegu terminu do wniesienia odwołania strona może zrzec się prawa do wniesienia odwołania wobec organu administracji publicznej, który wydał decyzję. Decyzja staje się ostateczna i prawomocna z dniem doręczenia organowi administracji publicznej oświadczenia o zrzeczeniu się prawa do wniesienia odwołania przez ostatnią ze stron postępowania. Decyzja podlega wykonaniu przed upływem terminu do wniesienia odwołania, jeżeli jest zgodna z żądaniem wszystkich stron lub jeżeli wszystkie strony zrzekły się prawa do wniesienia odwołania. (art. 127a. § 2 kpa).



**Otrzymuje:**

1. adresat.  
D.31.2  
aa (00096)

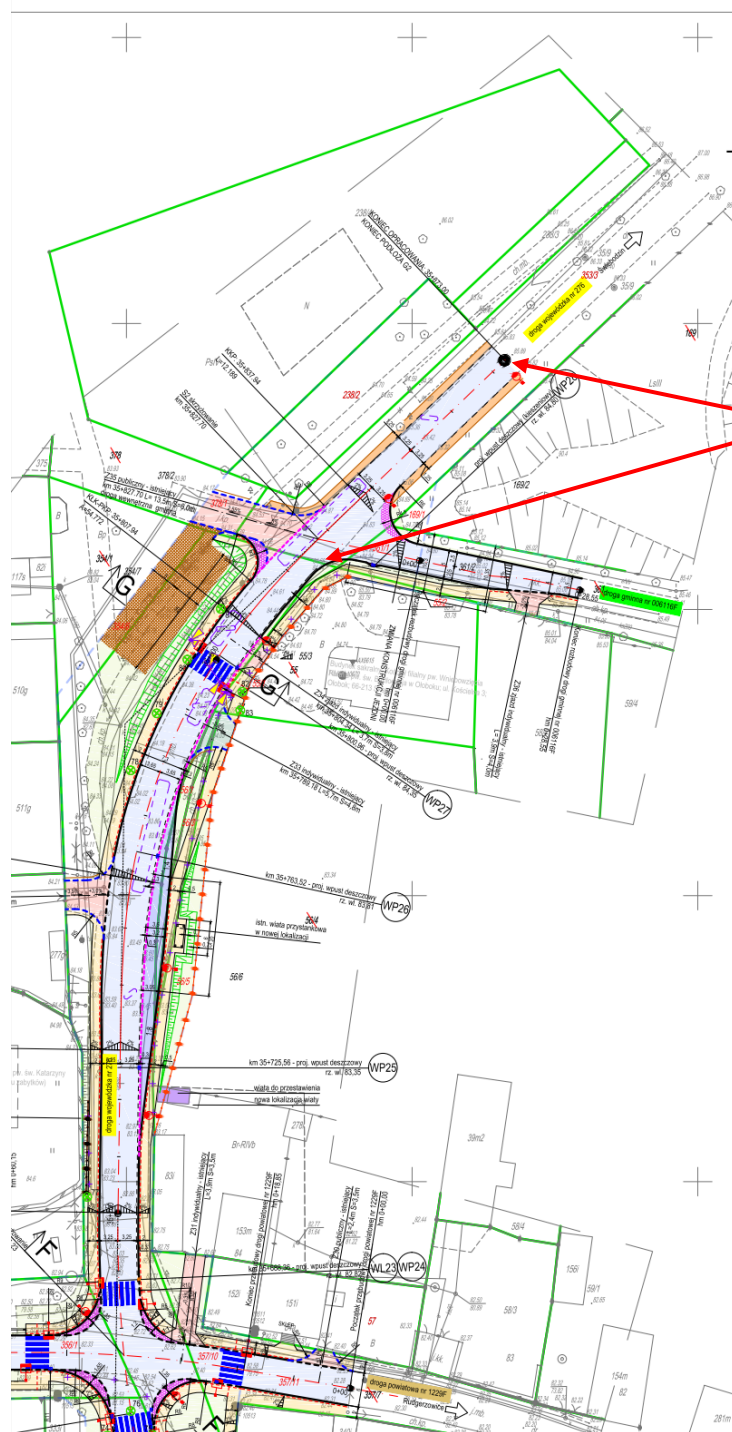
Opracował: Marcin Kosowicz, 08.01.2019 r.

z up. Lubuskiego Wojewódzkiego  
Konserwatora Zabytków  
*Kamila Domagała*  
mgr Kamila Domagała  
Zastępca Lubuskiego Wojewódzkiego  
Konserwatora Zabytków



-  Rozbudowa drogi wojewódzkiej nr 276 w m. Chociule od km 35+000,00 do km 35+873,00
-  Zakres badań archeologicznych

Załącznik 3  
do Opisu przedmiotu zamówienia  
Lokalizacja zakresu badań archeologicznych



Lokalizacja  
zakresu badań  
archeologicznych  
w granicach  
działki  
nr ewid. 353/3  
obręb Chociule  
na wysokości  
działki  
nr ewid. 169  
obręb Chociule  
  
w km około  
35+820 - 35+873