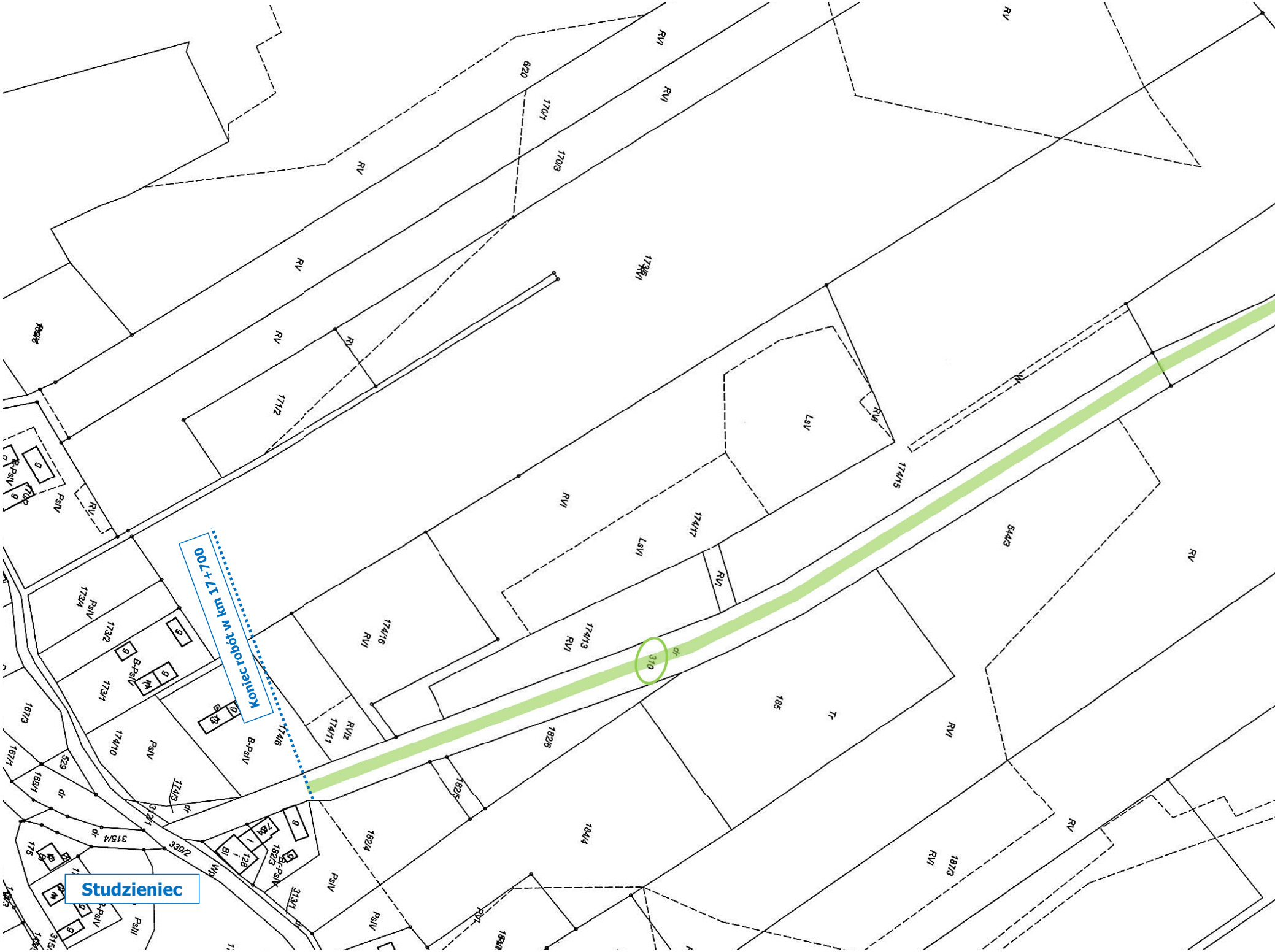
Koniec robót w km 17+700
Studzieniec
310
dr
RV
RVI
620
170/1
170/3
173/5
171/2
174/15
174/17
LsV
LsVI
544/3
174/16
174/13
174/11
RVIz
174/6
B-PsIV
PsIV
PsV
173/4
173/2
173/1
174/10
167/3
167/1
168/1
529
174/3
315/4
339/2
Wp
182/3
313/1
182/4
182/6
182/5
184/4
185
Tr
187/3
175
PsIII

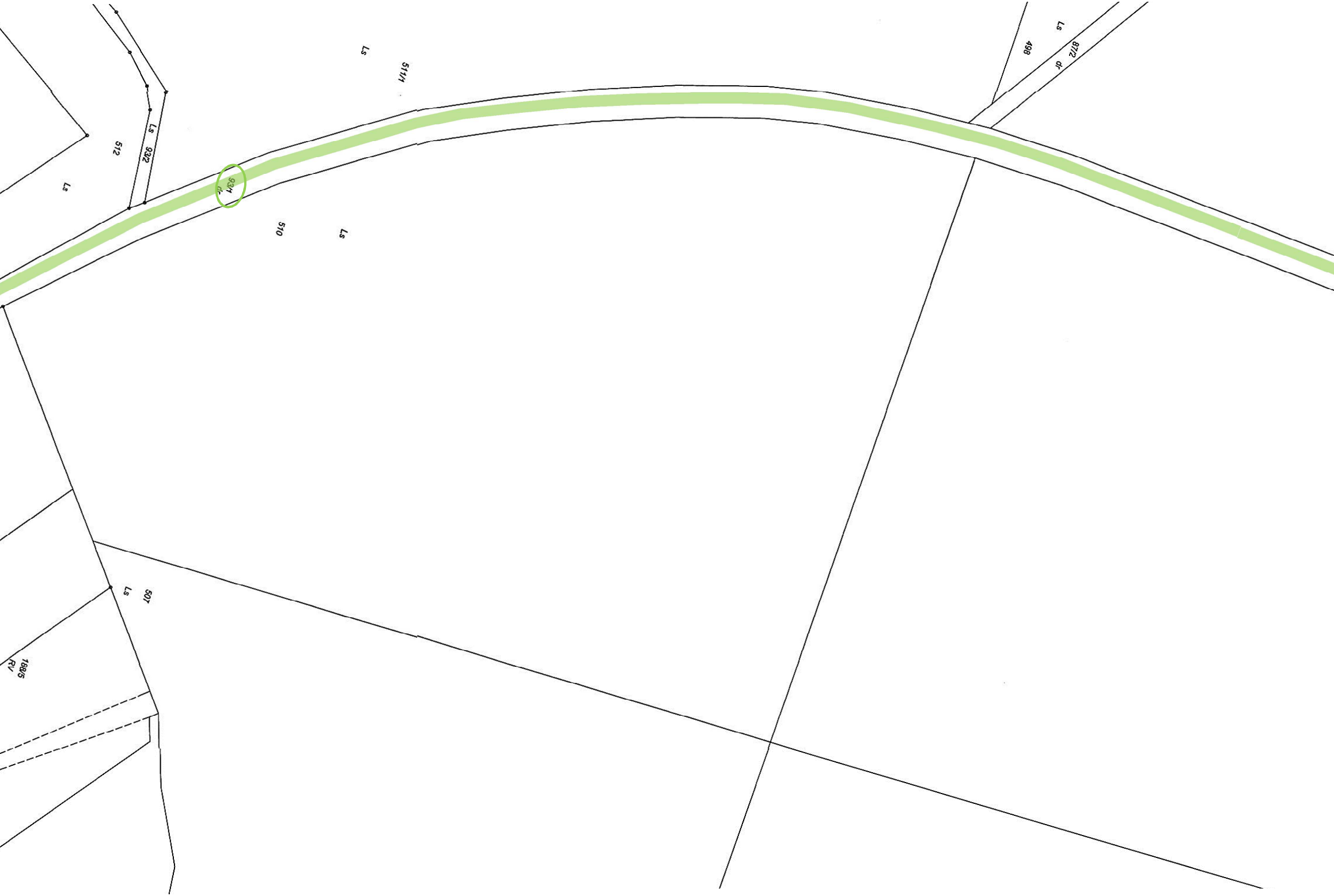

Ls
511/1
512
93/2
Ls
Ls
93/1
dr
510
Ls
498
Ls
87/2
dr
Ls
507
188/5
RV

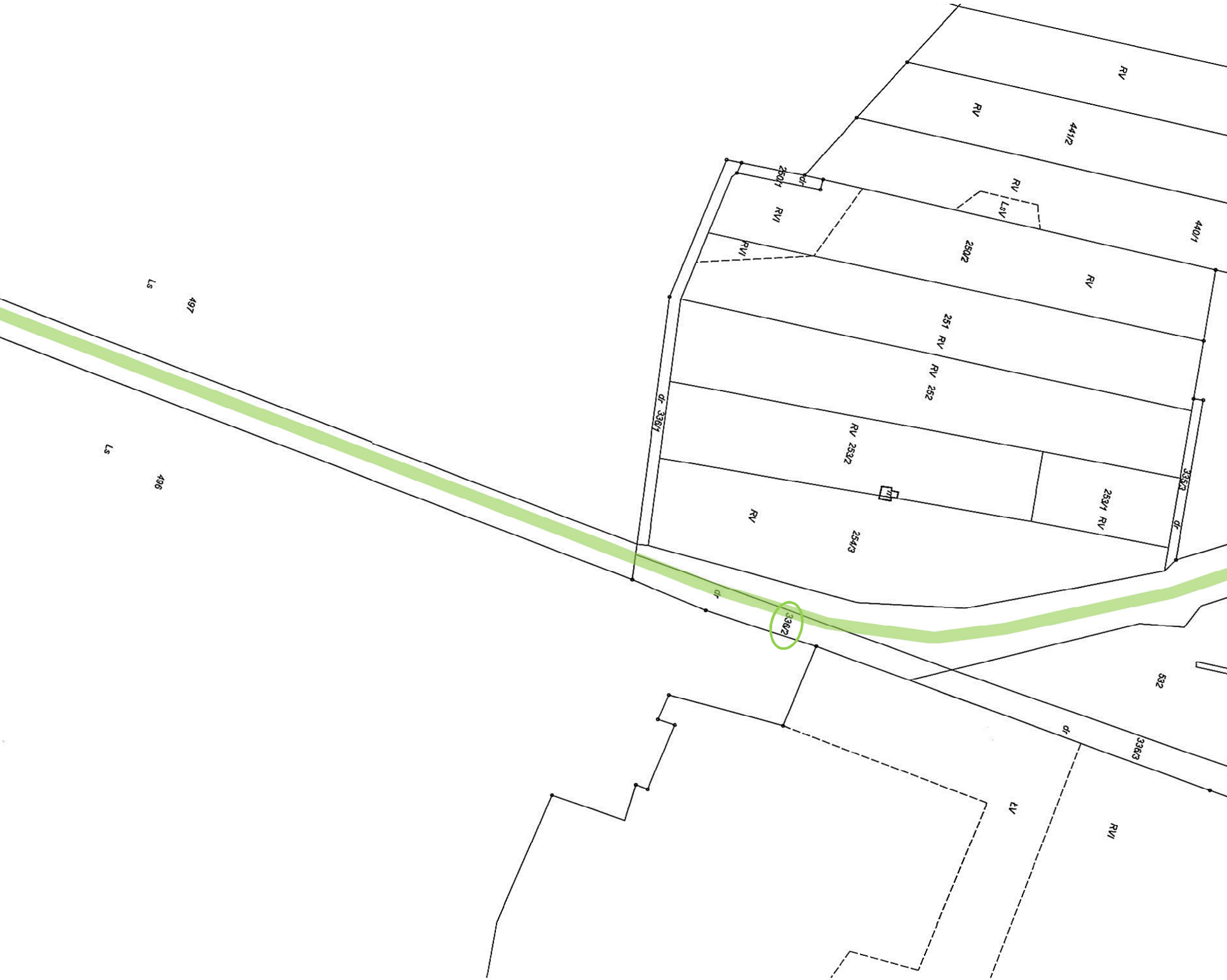
RV
RV
441/2
250/1
dr
RV
LsV
RVI
RVI
250/2
440/1
RV
Ls
497
251
RV
RV
252
dr
336/1
Ls
496
RV
253/2
335/3
253/1
RV
dr
RV
254/3
dr
336/2
532
dr
336/3
ŁV
RVI

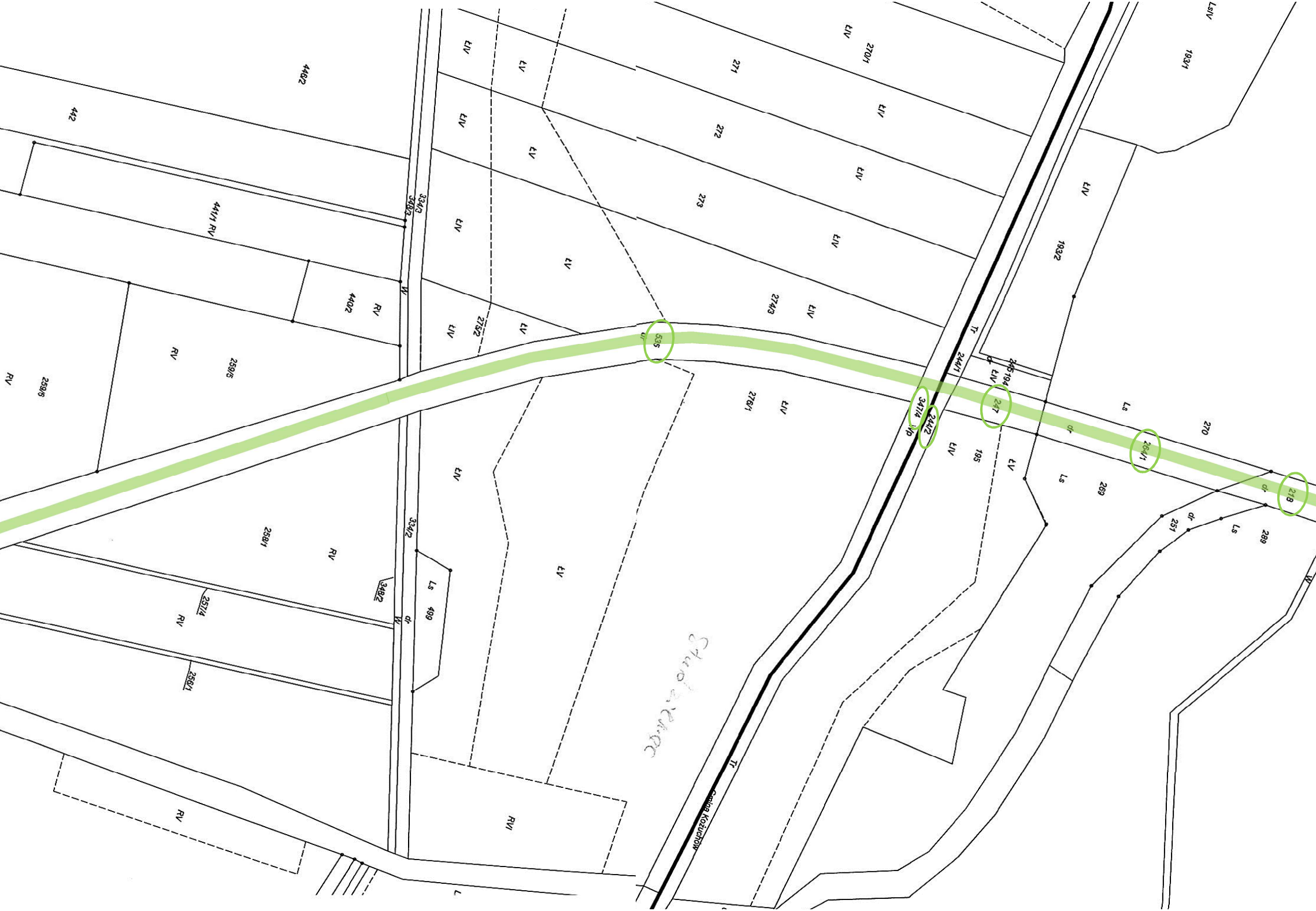
446/2
442
441/1 RV
334/3
348/3
440/2
RV
W
259/5
RV
259/6
RV
258/1
RV
334/2
348/2
257/4
RV
256/1
Ls
499
dr
W
RV
ŁIV
ŁV
275/2
535
dr
271
270/1
272
273
274/3
276/1
ŁIV
Tr
244/1
245
194
dr
ŁIV
247
347/4
244/2
dr
195
ŁV
193/1
193/2
LsIV
Ls
270
264/1
269
Ls
218
dr
251
dr
Ls
289
W
RVI
Tr
Gmina Kożuchów
L

KOPIA MAPY EWIDENCJI
GRUNTÓW
Skala 1: 2000
woj.: Lubuskie pow. Nowa Sól
gmina: Kożuchów
obręb: Studzieniec

Poświadcza się zgodność niniejszej kopii z treścią materiału
państwowego zasobu geodezyjnego i kartograficznego.
STAROSTA NOWOSOLSKI
GN.6642.805.2015
Nazwa materiału zasobu
P.080404_5.00 17.2015
Identyfikator ewidencyjny materiału zasobu
23 -06- 2015
Data wykonania kopii
Imię, nazwisko i podpis osoby reprezentującej organ

INWESTOR:
ZARZĄD DRÓG WOJEWÓDZKICH
W ZIELONEJ GÓRZE
Al. Niepodległości 32
65-042 Zielona Góra

## MAPA EWIDENCYJNA
skala 1:2000

dla zadania:
"Przebudowa drogi polegająca na wykonaniu pojedynczego powierzchniowego utrwalenia w ciągu drogi woj. nr 283 odc. Książ Śląski - Studzieniec w km 14+520÷17+700"

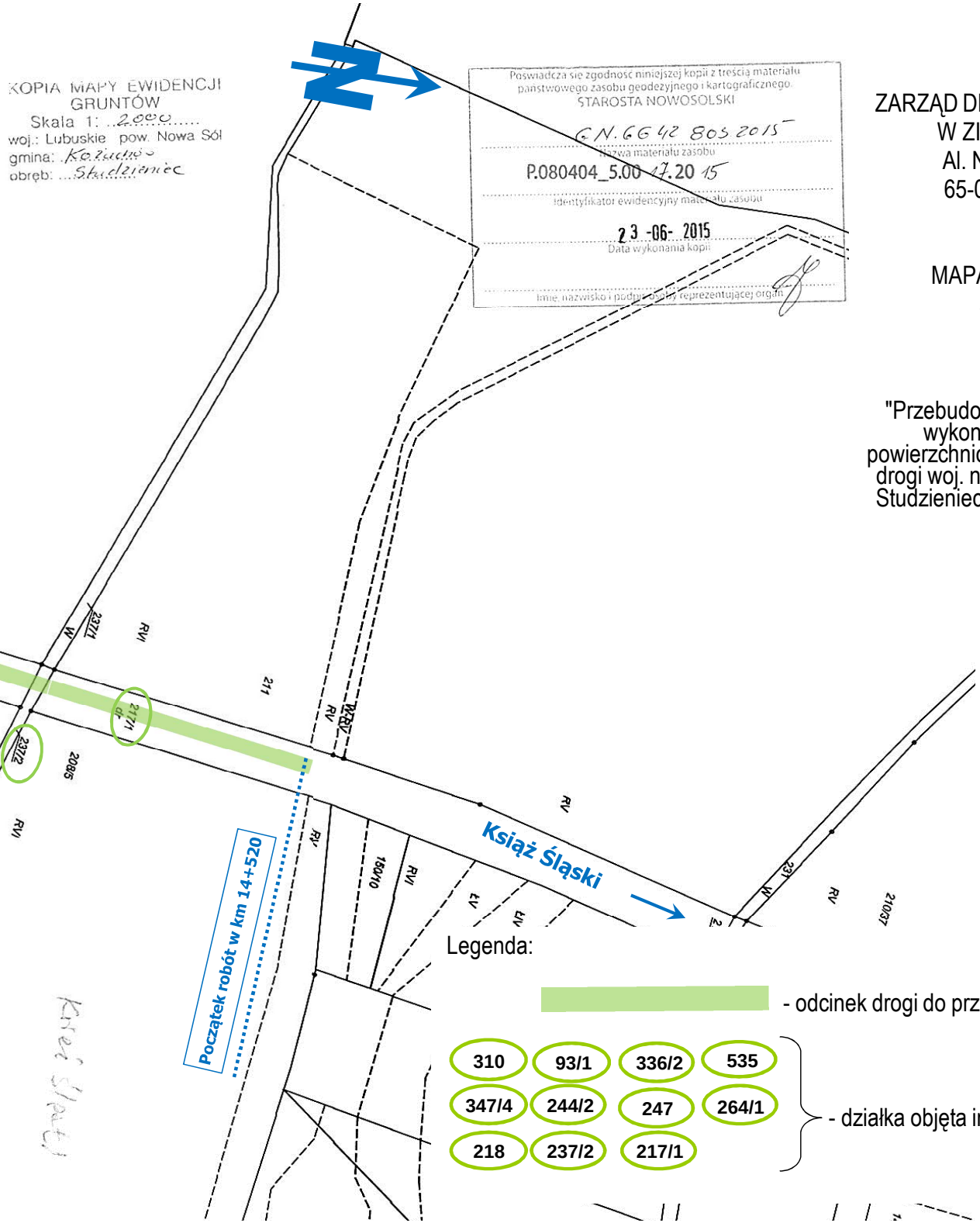
N
23/71
W
RVI
211
RV
217/1
23/72
208/5
RVI
RV
150/10
RVI
LV
LV
RV
Książ Śląski
231
W
RV
210/37
Początek robót w km 14+520
Książ Śląski

Legenda:

🟩 - odcinek drogi do przebudowy

310, 93/1, 336/2, 535, 347/4, 244/2, 247, 264/1, 218, 237/2, 217/1 - działka objęta inwestycją