






KOPIA MAPY EWIDENCJI GRUNTÓW
 Skala 1: 1000
 woj. Lubuskie pow. Nowa Sól
 gmina: *Końskie*
 obręb: *Końtopo*

Mapa ewidencyjna
 07 WRZ 2017
 PsV
 Z up. STAROSTY
Jolanta Ciomara
 Inspektor ds. Przebiegu Gr
 i Gospodarki Nieruchom

LEGENDA:
 - odcinek drogi objęty zadaniem
  - działki objęte zadaniem

INWESTOR:	Zarząd Dróg Wojewódzkich w Zielonej Górze Al. Niepodległości 32 65-042 Zielona Góra		
ZADANIE:	Remont drogi wojewódzkiej nr 278 w ramach zadania: Przebudowa chodnika w m. Końtopo przy ul. Sławskiej		
TYTUŁ:	Mapa ewidencyjna		
SKALA:	IMIĘ I NAZWISKO:	DATA:	PODPIS:
1:1000	mgr inż. Jarosław Skulski	wrzesień 2017	