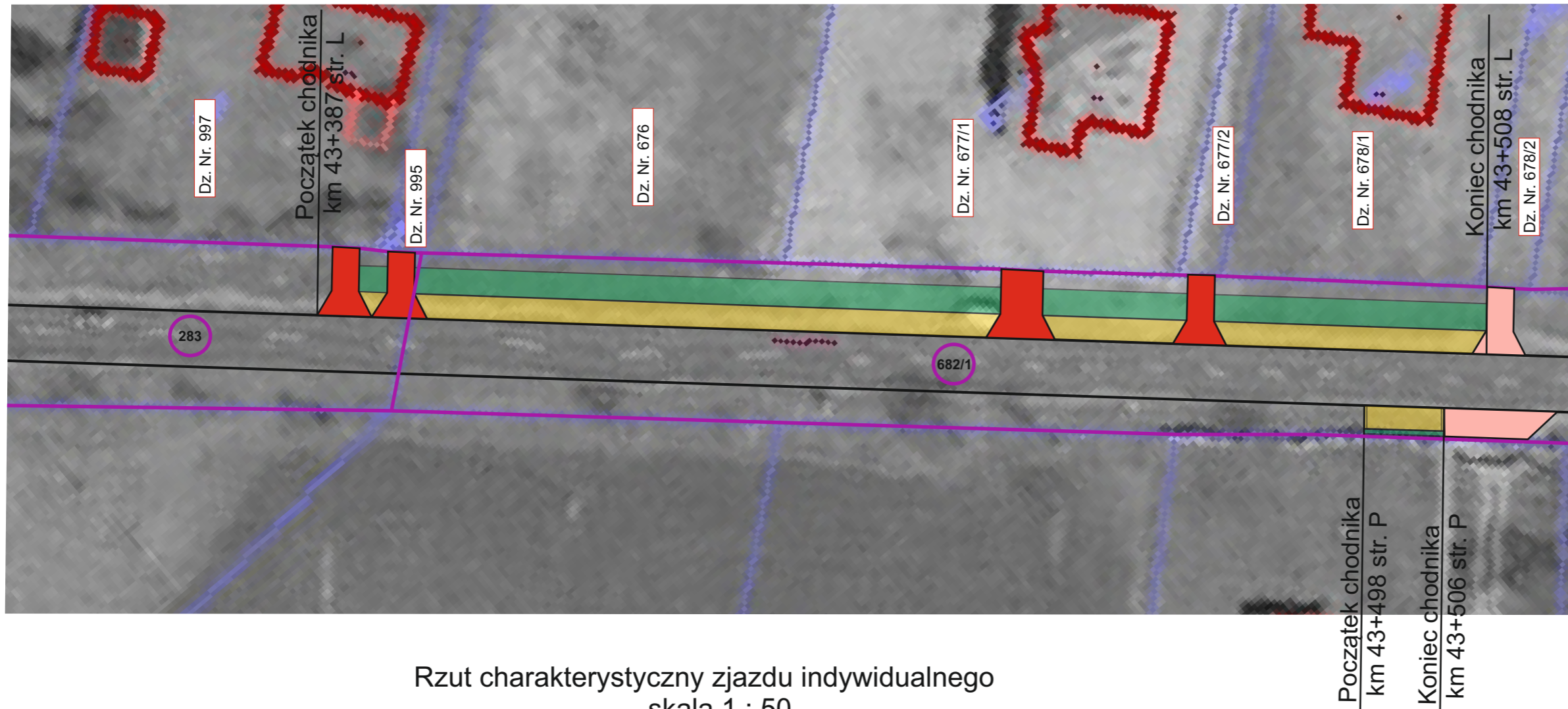


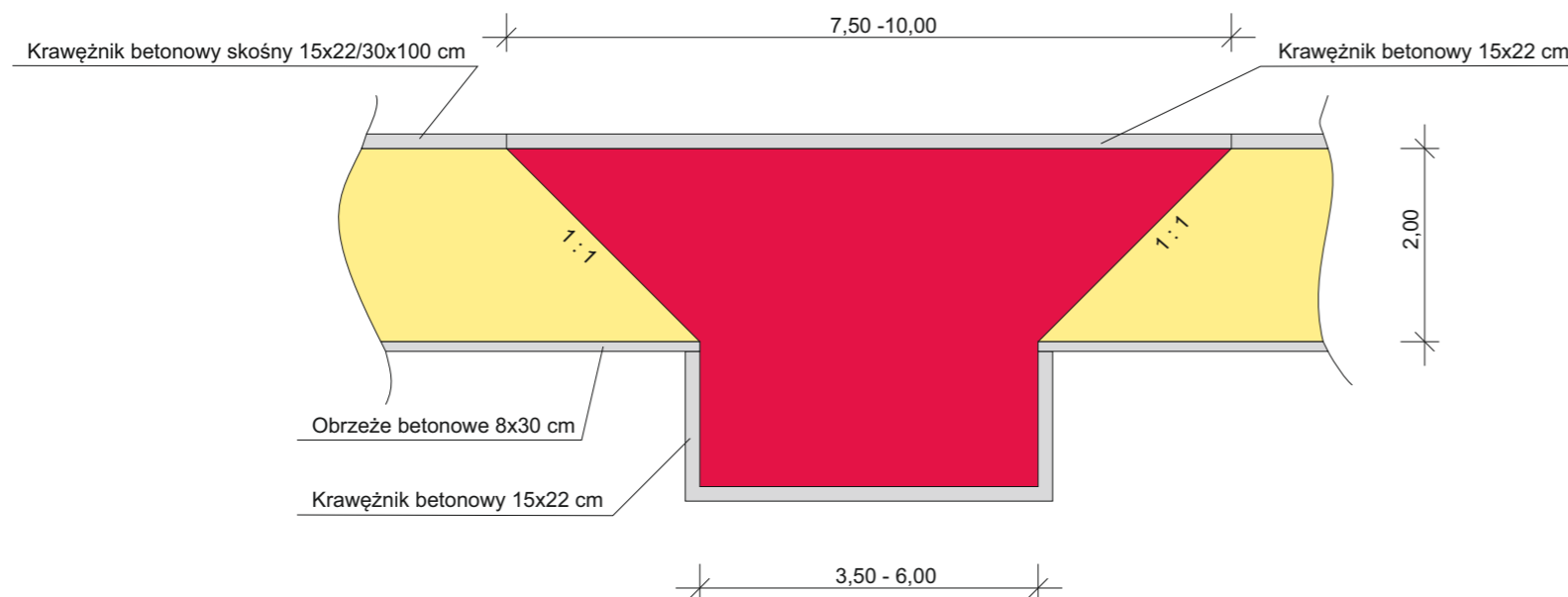
PLAN SYTUACYJNY


skala 1 : 500

- Legenda:**
- Nawierzchnia chodnika z kostki brukowej betonowej gr. 8 cm
 - Nawierzchnia zjazdu indywidualnego z kostki brukowej betonowej gr. 8 cm
 - Teren zielony do wyprofilowania
 - Zjazd istniejący
 - 283 Numer działki objętej zgłoszeniem
 - Granice pasa drogowego DW



Rzut charakterystyczny zjazdu indywidualnego
skala 1 : 50



		Zarząd Dróg Wojewódzkich w Zielonej Górze Rejon Dróg Wojewódzkich w Kłodawie ul. Owocowa 2 66-415 Kłodawa tel. 95 728 98 48 fax. 95 733 51 01 e-mail: rdwg@zdw.zgora.pl
OBIEKT: Droga Wojewódzka nr 156		
TEMAT: Budowa chodnika w ciągu drogi woj. nr 156 na odc. Strzelce Krajeńskie		
ADRES: działka ewid. nr. 283 obręb 0016 Brzoza, jednostka ewidencyjna 080604_5 Strzelce Kraj., pow. strzelecko - drezdenecki, województwo lubuskie; działka ewid. nr 682/1 obręb 0017 Strzelce Kraj., jednostka ewidencyjna 080604_4 Strzelce Kraj., pow. strzelecko - drezdenecki, województwo lubuskie		
BRANŻA:	FAZA:	
DROGOWA	Rysunek Techniczny	
OPRACOWAŁ:	INWESTOR:	
Remigiusz Szpakowski	Zarząd Dróg Wojewódzkich Aleja Niepodległości 32 66-042 Zielona Góra	
TYTUŁ RYSUNKU:		
PLAN SYTUACYJNY		
SKALA: 1:500	NR RYSUNKU:	
DATA: 04.2020r.	R1	