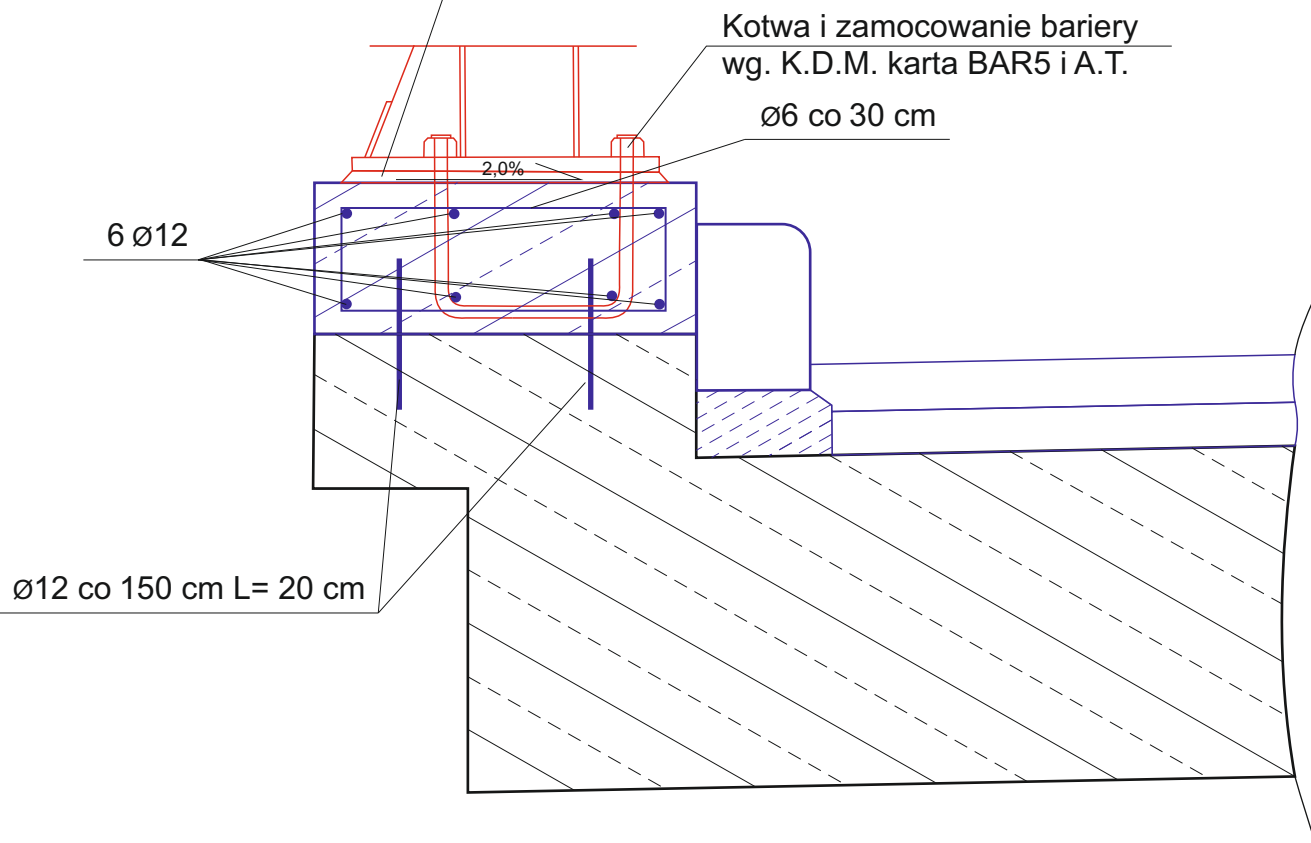


Podlewka niskoskurczowa
o spoiwie cementowo - żywicznym





Kotwa i zamocowanie bariery
wg. K.D.M. karta BAR5 i A.T.

Ø6 co 30 cm

6 Ø12

2,0%

Ø12 co 150 cm L= 20 cm

 		Zarząd Dróg Wojewódzkich w Zielonej Górze Rejon Dróg Wojewódzkich w Kłodawie ul. Owocowa 2 66-415 Kłodawa tel. 95 728 98 48 fax. 95 733 51 01 e-mail: rdwg@zdw.zgora.pl	
OBIEKT: Droga Wojewódzka nr 131			
TEMAT: Konserwacja bieżąca obiektów inżynierskich w ciągu drogi wojewódzkiej nr 131 w km 7+561			
ADRES: działka ewid. nr. 198/1 i 283, obręb 0016 Przemysław, jednostka ewidencyjna 080701_2 Krzeszyce, pow. sulęciński, województwo Lubuskie; działka ewid. nr. 146, obręb 0012 Malta, jednostka ewidencyjna 080701_2 Krzeszyce, pow. sulęciński, województwo Lubuskie			
BRANŻA:	DROGOWA	FAZA:	Rysunek Techniczny
OPRACOWAŁ:	Remigiusz Szpakowski	INWESTOR:	Zarząd Dróg Wojewódzkich Aleja Niepodległości 32 66-042 Zielona Góra
		TYTUŁ RYSUNKU: Przekrój A-A	
		SKALA: 1:10	NR RYSUNKU: R2
		DATA: 06.2020r.	