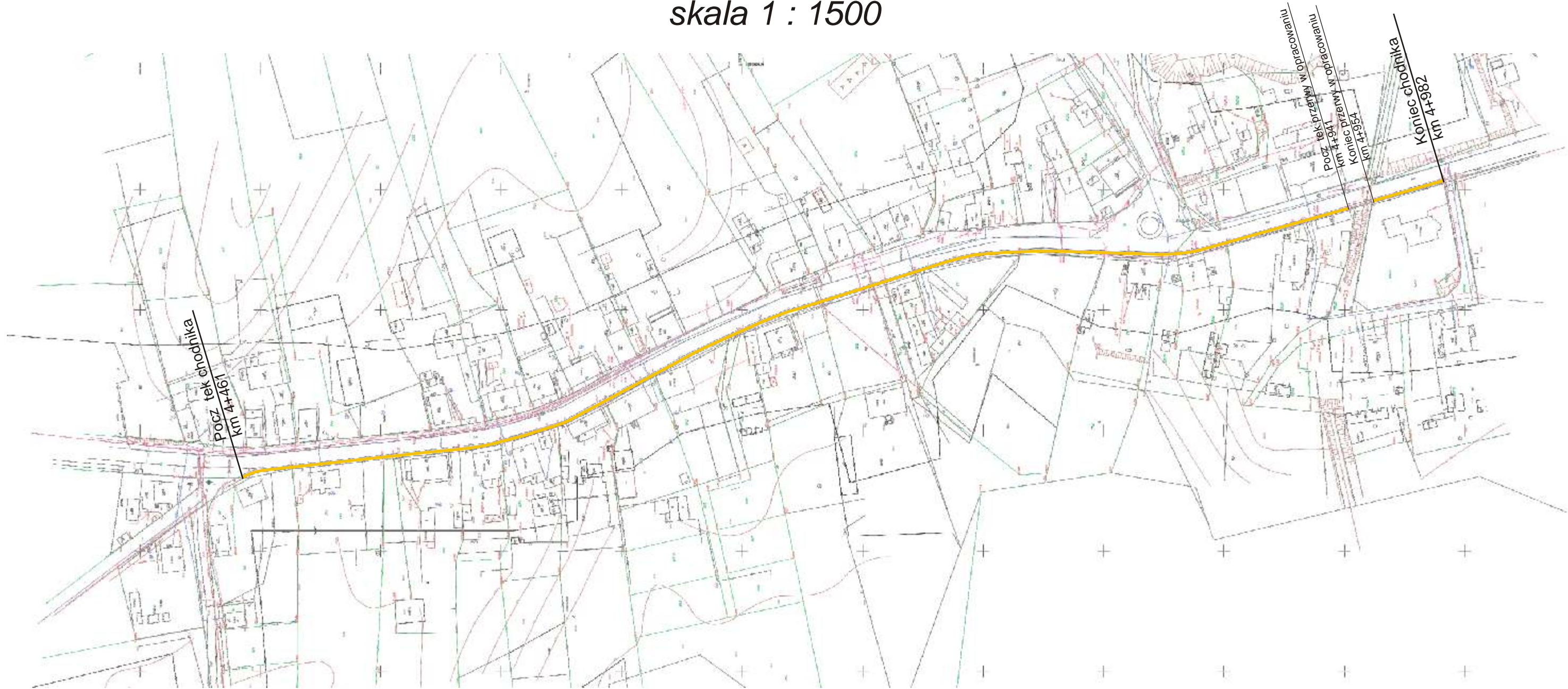






# PLAN SYTUACYJNY

## skala 1 : 1500



**Legenda:**  
 Nawierzchnia chodnika z kostki brukowej betonowej gr. 8 cm

  		<small>Zarząd Dróg Wojewódzkich w Zielonej Górze          Rejon Dróg Wojewódzkich w Kłodawie          ul. Owocowa 2          66-415 Kłodawa          tel. 95 728 98 48          fax. 95 733 51 01          e-mail: rdwg@zdw.zgora.pl</small>	
<b>OBIEKT:</b> Droga Wojewódzka nr 192			
<b>TEMAT:</b> Remont chodnika w m. Goraj w ciągu drogi wojewódzkiej nr 192 na odcinku od km 4+461 do km 4+982 strona prawa			
<b>ADRES:</b> działka ewid. nr. 129, obr. b 008 Goraj, jednostka ewidencyjna 080303_2 Przytoczna, pow. mi. dzierzeczki, województwo lubuskie			
<b>BRANŻA:</b> DROGOWA		<b>FAZA:</b> Rysunek Techniczny	
<b>OPRACOWAŁ:</b> Remigiusz Szpakowski		<b>INWESTOR:</b> Zarząd Dróg Wojewódzkich Aleja Niepodległości 32 66-042 Zielona Góra	
		<b>TYTUŁ RYSUNKU:</b> PLAN SYTUACYJNY	
<b>SKALA:</b> 1:1500		<b>NR RYSUNKU:</b>	
<b>DATA:</b> 06.2019r.		<b>R1</b>	