

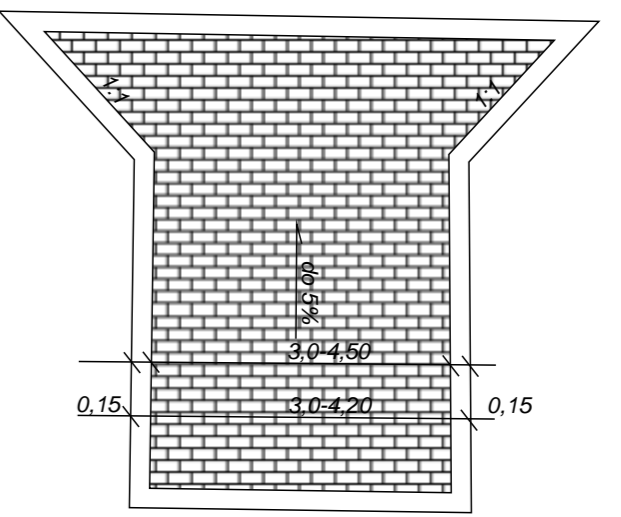
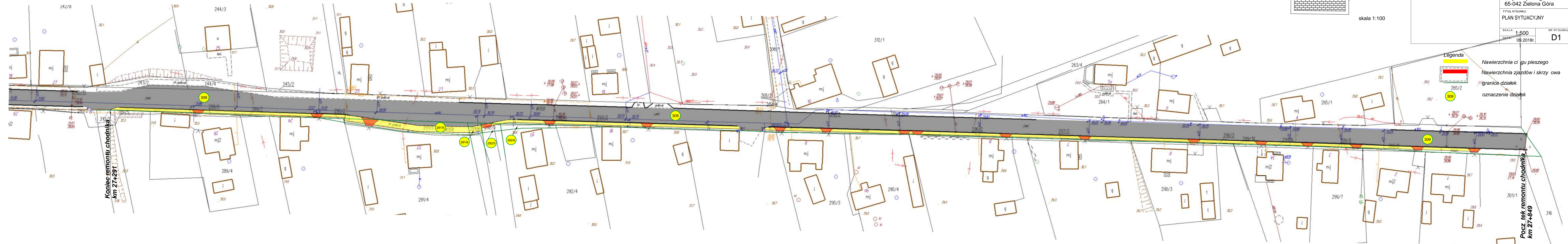






JEDNOSTKA PROJEKTOWA:   Zarząd Dróg Wojewódzkich w Zielonej Górze ul. Opatowska 2 64-413 Piotrowice tel. 95 728 98 48 fax. 95 733 51 01 e-mail: zdz@zdz.lubuskie.gov.pl	
OBIEKT: Droga Wojewódzka nr 156	
TEMAT: Remont cięgu pieszego wraz ze zjazdami w miejscowości Jastrzębnik w cięgu drogi woj. nr 156 od km 27+291 do km 27+849 po stronie prawej	
ADRES: działka ewid. nr. 309, 291/5, 291/6, 292/5, 292/6; – obr. b 15 ewidencyjny Jastrzębnik, jednostka ewidencyjna Santok – obszar wiejski, pow. Gorzowski województwo lubuskie	
BRANŻA: DROGOWA	FAZA: PROJEKT BUDOWLANY
OPRACOWAŁ: Artur Paczyński	INWESTOR: Zarząd Dróg Wojewódzkich Aleja Niepodległości ci 32 65-042 Zielona Góra
TYTUŁ RYSUNKU: PLAN SYTUACYJNY	
SKALA: 1:500	NR RYSUNKU: D1
DATA: 09.2018r.	

rzut charakterystyczny zjazdu indywidualnego



skala 1:100



- Legenda**
-  Nawierzchnia cięgu pieszego
 -  Nawierzchnia zjazdów i skrzyżowań
 -  granice działek
 -  oznaczenie działek