





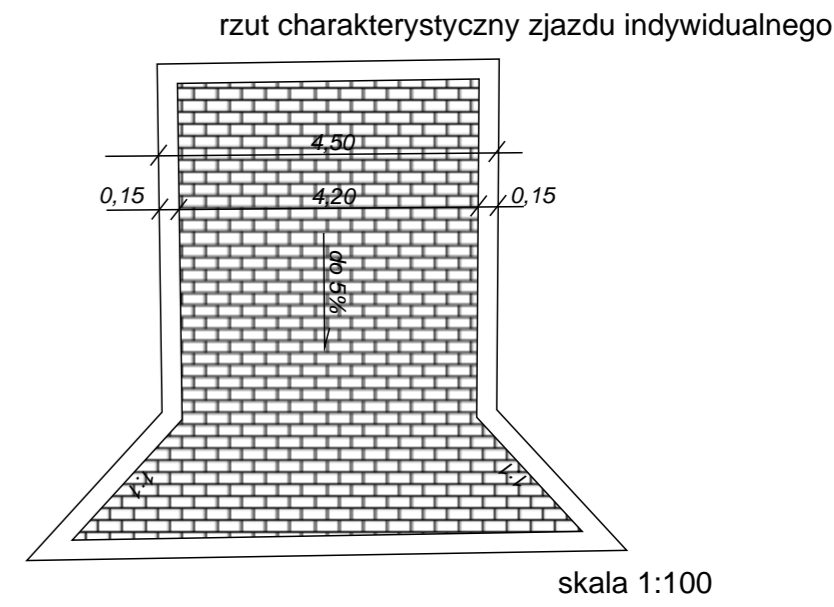


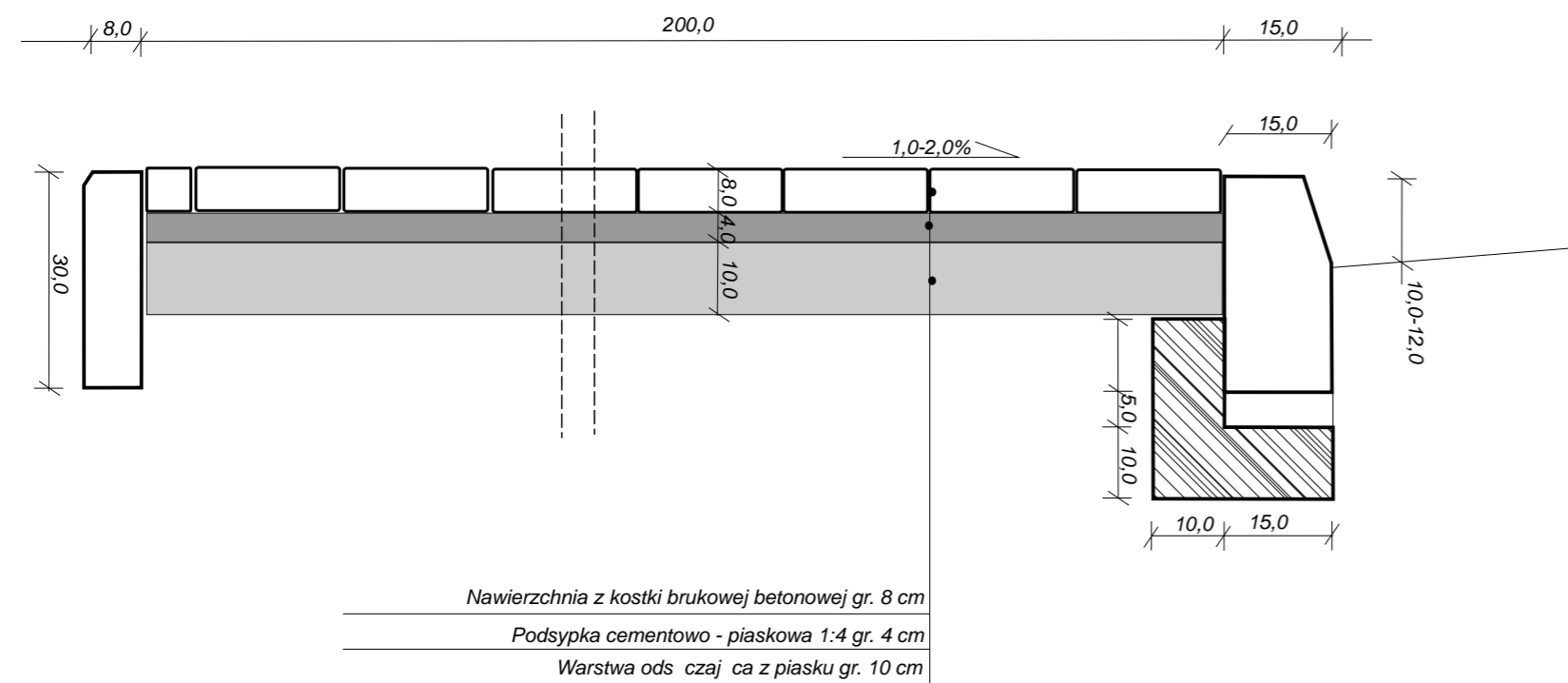


JEDNOSTKA PROJEKTOWA:   Zarząd Dróg Wojewódzkich w Zielonej Górze Region Dróg Wojewódzkich w Kłodzku ul. Owocowa 2 66-415 Kłodzka tel: 95 728 98 48 fax: 95 733 51 01 e-mail: rdw@zdw.zgora.pl	
OBIEKT: Droga Wojewódzka nr 156	
TEMAT: Remont chodnika wraz ze zjazdami w miejscowości Stare Kurowo w chodniku drogi woj. nr 156 od km 58+040 do km 58+472 po stronie lewej	
ADRES: działka ewid. nr: 78; – obr. b 0003 ewidencyjny Stare Kurowo, jednostka ewidencyjna Stare Kurowo – obszar Wiejski, pow. Strzelecko Drezdeński województwo lubuskie	
BRANŻA: DROGOWA	FAZA: PROJEKT BUDOWLANY
OPRACOWAŁ: Artur Paczyński	INWESTOR: Zarząd Dróg Wojewódzkich Aleja Niepodległości 32 65-042 Zielona Góra
TYTUŁ RYSUNKU: PLAN SYTUACYJNY	
SKALA: 1:500	NR RYSUNKU: D1
DATA: 08.2018r.	

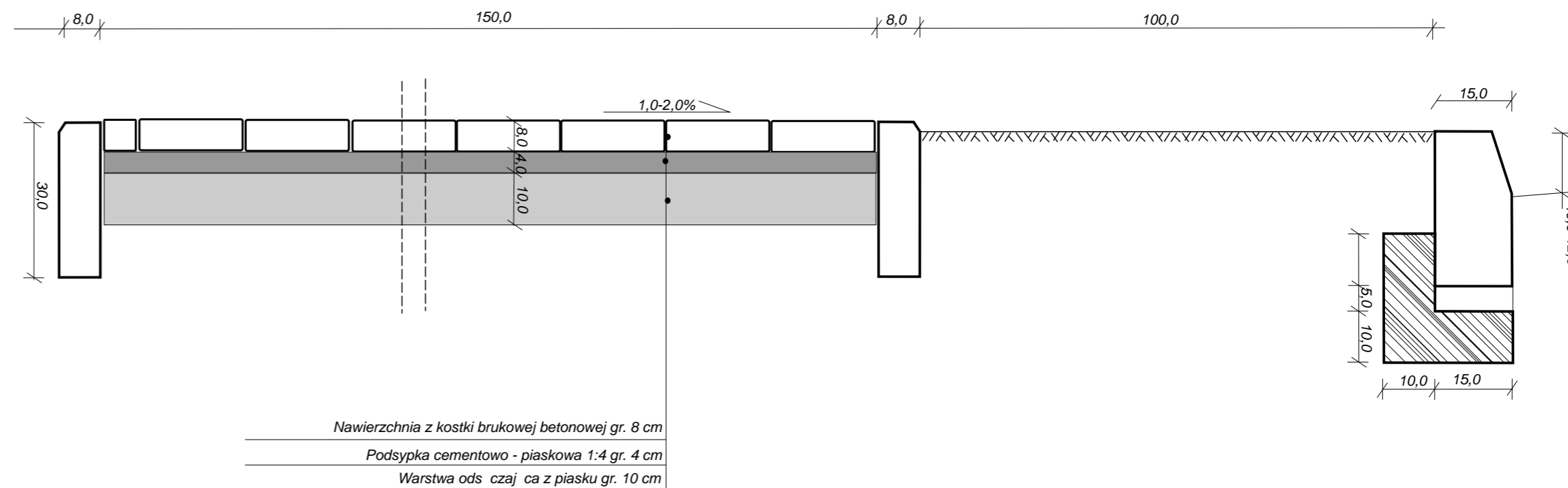
- Legenda**
-  Nawierzchnia chodnika
 -  Nawierzchnia zjazdów i skrzyżowania
 -  granice działek
 -  oznaczenie działek



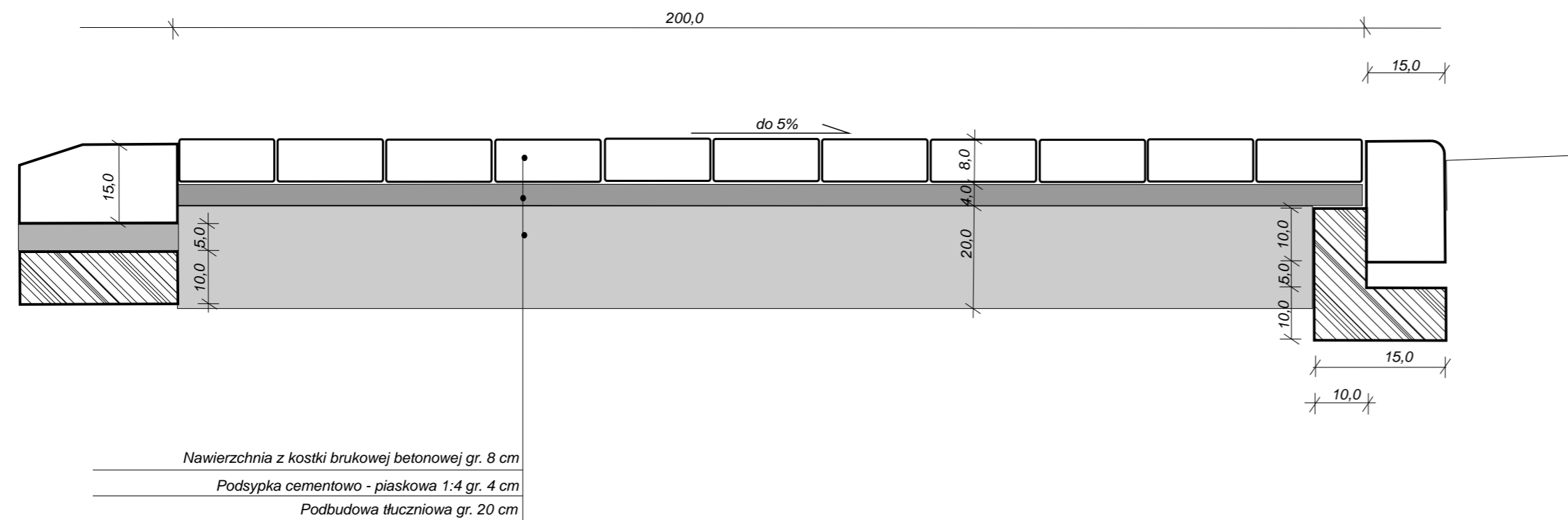
Przekrój normalny chodnika przy jezdni





Przekrój normalny chodnika oddalonego od jezdni jezdni



Przekrój normalny zjazdu



JEDNOSTKA PROJEKTOWA:   Zarz d Drog Wojewódzkich w Zielonej Górze Rejon Drog Wojewódzkich w Kłodzku ul. Owocewa 2 66-415 Kłodzawa tel. 95 728 98 48 fax: 95 733 51 01 e-mail: rdmg@zdw.zgora.pl	
OBIEKT: Droga Wojewódzka nr 156	
TEMAT: Remont ci gu pieszego wraz ze zjazdami w miejscow ci Stare Kurowo w ci gu drogi woj.nr156 od km 58+040 do km 58+472 po stronie lewej	
ADRES: działce ewid. nr. 78; – obr. b 0003 ewidencyjny Stare Kurowo, jednostka ewidencyjna Stare kurowo – obszar Wiejski, pow. Strzelecko Drezdenecki województwo lubuskie	
BRAN A: DROGOWA	FAZA: PROJEKT BUDOWLANY
OPRACOWAŁ: Artur Pacze ny	INWESTOR: Zarz d Drog Wojewódzkich Aleja Niepodległ ci 32 65-042 Zielona Góra
TYTUŁ RYSUNKU: PRZEKROJE NORMALNE	
SKALA: 1:10	NR RYSUNKU: D2
DATA: 08.2018r.	