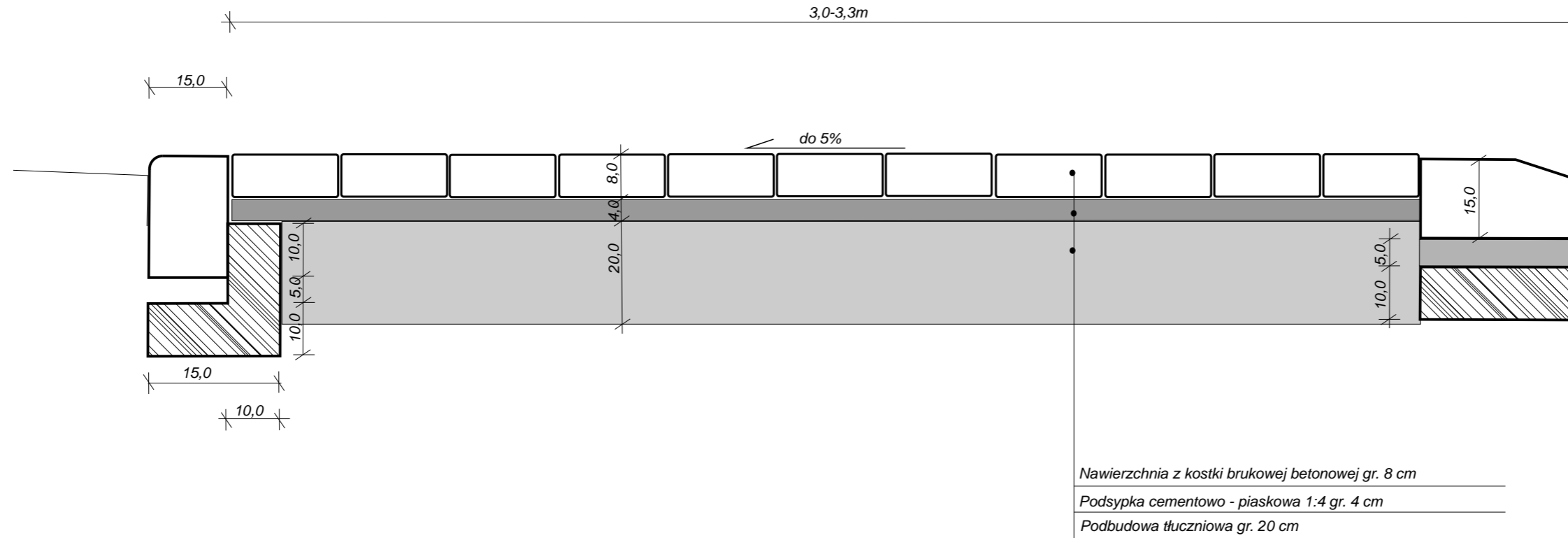


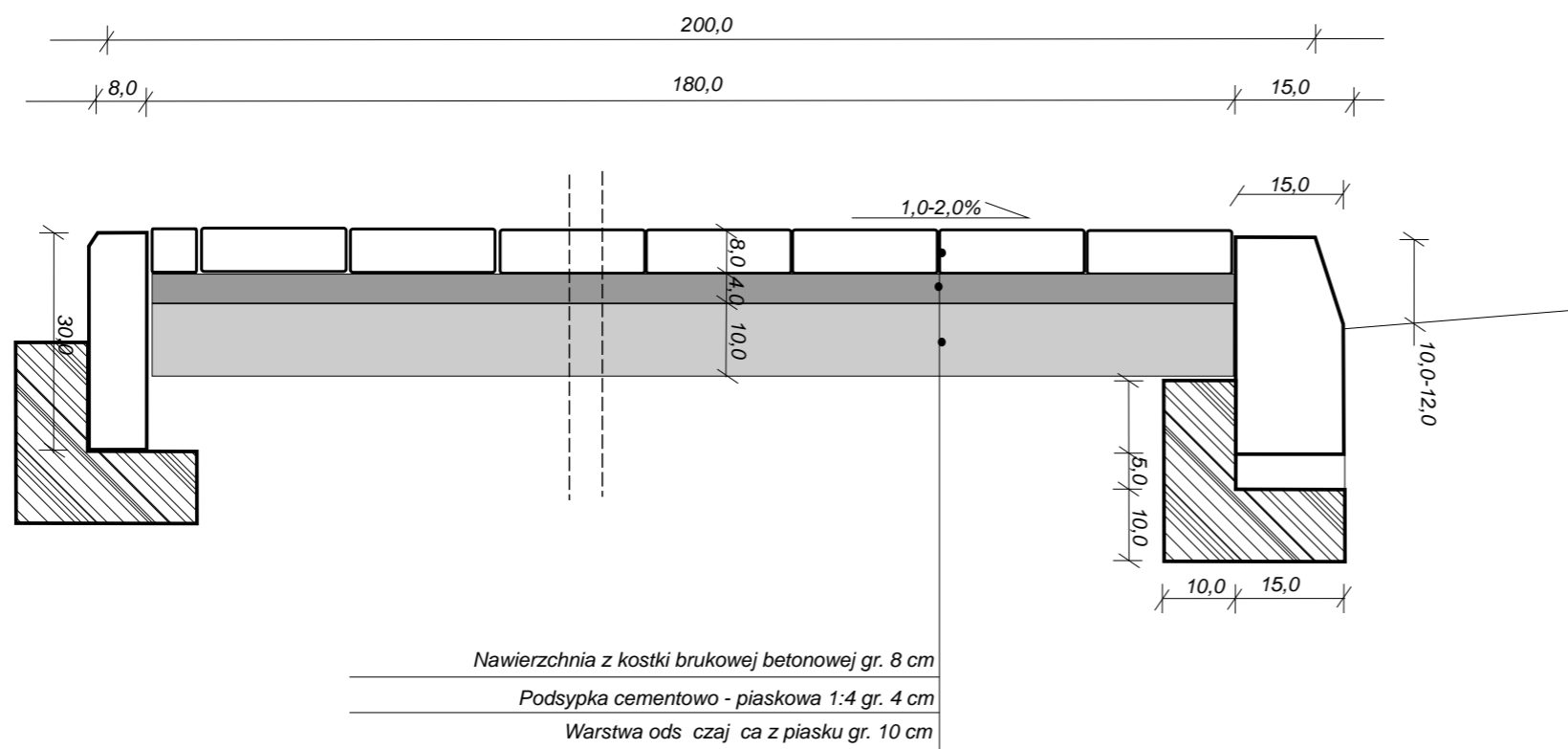
- Legenda**
- Nawierzchnia ci ęgu pieszego
 - granice działek
 - 8 oznaczenie działek



JEDNOSTKA PROJEKTOWA: <div style="display: flex; justify-content: space-between; align-items: center; margin-top: 5px;"> <div style="text-align: center;"> <p>ZDW Zielona Góra</p> </div> <div style="text-align: center;"> <p>Lubuskie Warte zachodu</p> </div> <div style="font-size: 8px; text-align: right;"> Zarz ąd Dróg Wojewódzkich w Zielonej Górze Rejon Dróg Wojewódzkich w Kłodawie ul. Owocowa 2 66-415 Kłodawa tel. 95 728 98 48 fax. 95 733 58 01 e-mail: r.drog@zdw.zgora.pl </div> </div>	
OBIEKT: Droga Wojewódzka nr 130	
TEMAT: Budowa ci ęgu pieszego w miejscowo ci Wysoka (Kolonia) w ci ęgu drogi woj.nr130 od km 18+225 do km 18+365 po stronie lewej	
ADRES: działce ewid. nr: 8; – obr ęb 12 ewidencyjny Wysoka, jednostka ewidencyjna Lubiszyn – obszar Wiejski, pow. Gorzowski województwo lubuskie	
BRAN A: DROGOWA	FAZA: PROJEKT BUDOWLANY
OPRACOWAŁ: Artur Pacze ęny	INWESTOR: Zarz ąd Dróg Wojewódzkich Aleja Niepodległego ci 32 65-042 Zielona Góra
TYTUŁ RYSUNKU: PLAN SYTUACYJNY	
SKALA: 1:500 DATA: 06.2018r.	NR RYSUNKU: D1

Przekrój normalny zjazdu



Przekrój normalny chodnika



JEDNOSTKA PROJEKTOWA:   Lubuskie Zarząd Dróg Wojewódzkich w Zielonej Górze Rejon Dróg Wojewódzkich w Kłodawie ul. Owocowa 2 66-415 Kłodawa tel. 95 728 98 48 fax. 95 733 51 01 e-mail: rdwg@zdw.zgora.pl	
OBIEKT: Droga Wojewódzka nr 130	
TEMAT: Budowa ciągu pieszego w miejscowości Wysoka (Kolonia) w ciągu drogi woj.nr130 od km 18+225 do km 18+365 po stronie lewej	
ADRES: działka ewid. nr: 8; – obręb 12 ewidencyjny Wysoka, jednostka ewidencyjna Lubiszyn – obszar wiejski, pow. Gorzowski województwo lubuskie	
BRANŻA: DROGOWA	FAZA: PROJEKT BUDOWLANY
OPRACOWAŁ: Artur Pacze ny	INWESTOR: Zarząd Dróg Wojewódzkich Aleja Niepodległości 32 65-042 Zielona Góra
TYTUŁ RYSUNKU: PRZEKROJE NORMALNE	
SKALA: 1:10	NR RYSUNKU: D2
DATA: 06.2018r.	