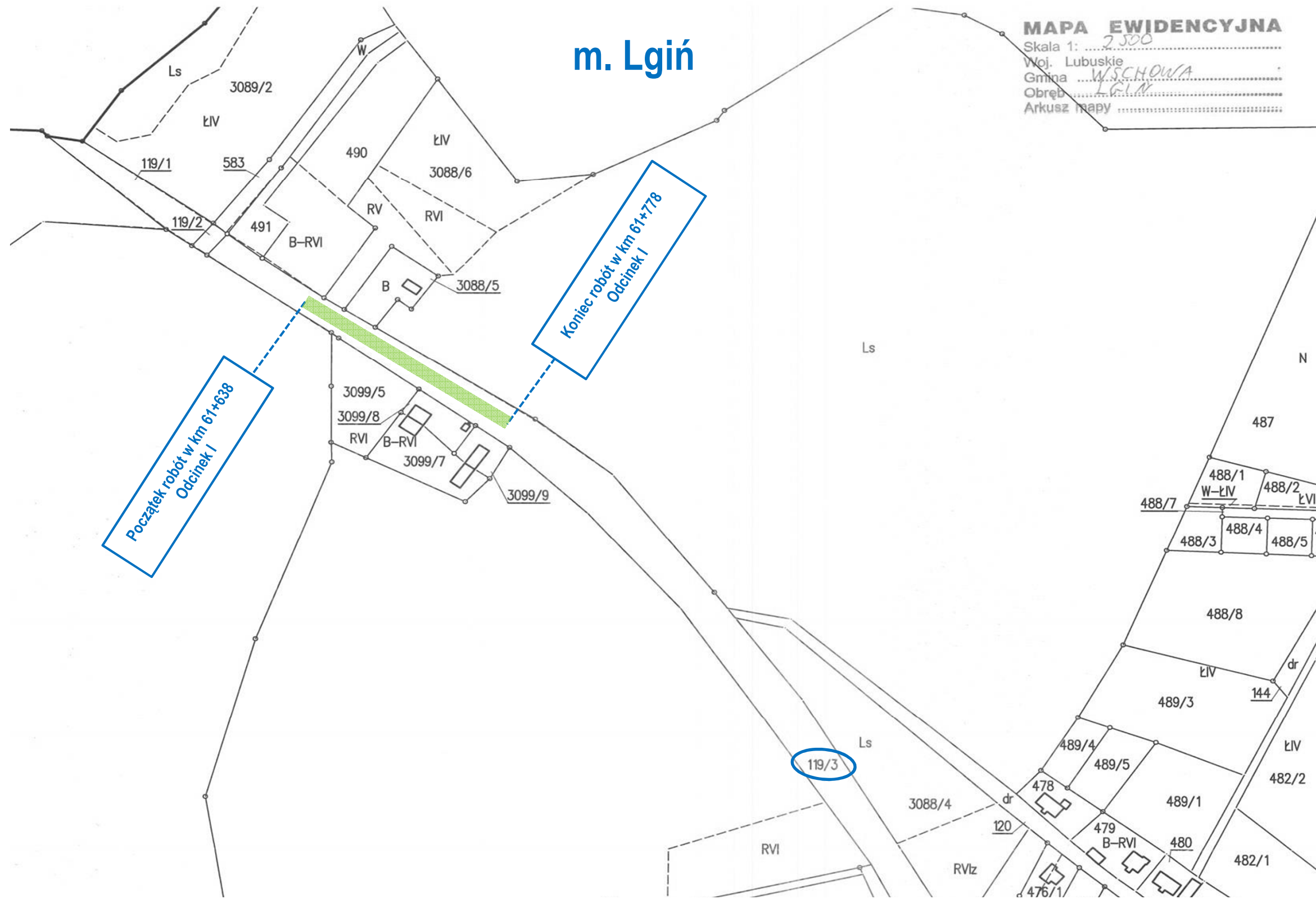



m. Lgiń


MAPA EWIDENCYJNA

Skala 1: 2500
 Woj. Lubuskie
 Gmina W.SCHOWA
 Obreń LGIN
 Arkusz mapy



LEGENDA:

 - odcinek drogi objęty zadaniem

 - działka objęta zadaniem

INWESTOR:	Zarząd Dróg Wojewódzkich w Zielonej Górze Al. Niepodległości 32 65-042 Zielona Góra		
ZADANIE:	Przebudowa drogi polegająca na odnowie dywanikowej drogi wojewódzkiej nr 305 w m. Lgiń oraz m. Nowa Wieś w km 61+638 ÷ 61+778 oraz 67+623 ÷ 68+480		
TYTUŁ:	Mapa ewidencyjna cz. 1		
SKALA:	IMIĘ I NAZWISKO:	DATA:	PODPIS:
1:2500	mgr inż. Jarosław Skulski	marzec 2018	