





**Budowa chodnika w ciągu drogi wojewódzkiej nr 139 od km 4+955 do km 5+122,27 w m. Laski Lubuskie**

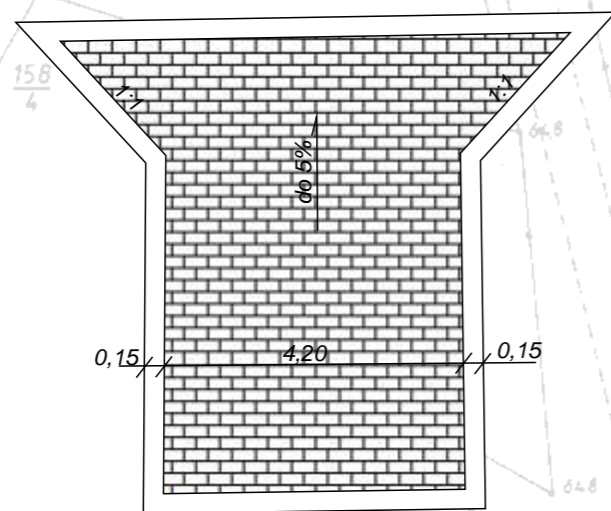
W 1	
R - 110	- 45° 59'
T - 46,65	B - 9,48
PA - 42,92	As - 8,73
Ł - 88,24	i - 3%
x - 5716723,23	y - 3568496,03
Pw - 1,0	Pz - 0,0

**LEGENDA :**

-  Nawierzchnia chodnika
-  Nawierzchnia zjazdów
-  granice działek
-  oznaczenie działek

Sporz. dził: Artur Pacze ny

rzut charakterystyczny zjazdu indywidualnego



skala 1:100

