

14. PAŹ. 2016

Zielona Góra, 2016-10-12

Agnieszka Nawlicka
podpis

Michał Kasjaniuk

ul. Szczecińska 10/78
41-516 Chorzów

UBN
"K"
P.m

Na podstawie art. 10 ust. 4 ustawy z dnia 20 czerwca 1997r. - Prawo o ruchu drogowym (tekst jednolity: Dz. U. 2012 r. poz. 1137 z póź. zm.), w związku z § 8, ust. 2, pkt 1, lit.b rozporządzenia Ministra Infrastruktury z dnia 23 września 2003 w sprawie szczegółowych warunków zarządzania ruchem na drogach oraz wykonywania nadzoru nad tym zarządzaniem (Dz.U.Nr 177, poz.1729) po rozpatrzeniu wniosku z dnia 6 października 2016r. jako organ zarządzający ruchem na drogach wojewódzkich

z a t w i e r d z a m

projekt stałej organizacji ruchu polegającym przebudowie drogi wojewódzkiej nr 296 na odcinku Żagań – Kożuchów w obrębie m. Stypułów na odcinkach od km 3+170 do km 5+700 oraz od km 9+950 do km 10+500.

1. Stosownie do przepisów zawartych w § 12 ust.1 cytowanego wyżej rozporządzenia, **jednostka wprowadzająca organizację ruchu powiadomi** co najmniej 7 dni przed dniem wprowadzenia organizacji ruchu:
 - a) Wydział Ruchu Drogowego Komendy Wojewódzkiej Policji w Gorzowie Wlkp.
 - b) Departament Infrastruktury i Komunikacji Urzędu Marszałkowskiego w Zielonej Górze.
 - c) Zarząd Dróg Wojewódzkich w Zielonej Górze.
2. Zatwierdzona wyżej organizacja ruchu powinna zostać wprowadzona do dnia **31 grudnia 2017r.** - § 8 ust.7 ww. rozporządzenia.
3. Jeżeli w terminie co najmniej na 7 dni przed dniem wprowadzenia organizacji ruchu, o którym mowa w pkt 2 zatwierzonego projektu, brak będzie zawiadomienia o wprowadzeniu organizacji ruchu, Departament Infrastruktury i Komunikacji poinformuje Zarząd Dróg Wojewódzkich o utracie ważności zatwierdzonej organizacji ruchu - § 12 ust.4 w/w rozporządzenia.
4. Jednostka wprowadzająca organizację ruchu wprowadzi oznakowanie w obecności pracownika **Rejonu Dróg Wojewódzkich w Kożuchowie**

W załączeniu zwrot jednego egzemplarza ww. projektu organizacji ruchu.

Do wiadomości:

1. Komenda Wojewódzka Policji
Wydział Ruchu Drogowego
w Gorzowie Wlkp. (Rd-1602/16)
2. Zarząd Dróg Wojewódzkich
w Zielonej Górze (ZDW-ZG-WDiM-510-61/16)
3. Starostwo Powiatowe w Nowej Soli, ul.Moniuszki 3B
(KM.7121.113.2016)

z up. MARSZAŁKA WOJEWÓDZTWA

Edzysław Smoła
Dyrektor Departamentu
Infrastruktury i Komunikacji



USŁUGI PROJEKTOWE KASPROJEKT MICHAŁ KASJANIUK
ul. Redutowa 4/4, 22-400 Zamość
NIP: 9222980624, REGON: 061663931
Tel: 531 571 149;
E-mail: mkasjaniuk7@o2.pl

PROJEKT STAŁEJ ORGANIZACJI RUCHU

dla zadania pn. przebudowa drogi wojewódzkiej nr 296
na odcinku Koźuchów - Żagań w m. Stypułów
od km 3+170 do km 5+700 oraz od km 9+950 do km 10+500

ZAMAWIAJĄCY:

Zarząd Dróg Wojewódzkich w Zielonej Górze
Al. Niepodległości 32, 65-042 Zielona Góra

JEDNOSTKA PROJEKTOWA:

USŁUGI PROJEKTOWE
KASPROJEKT MICHAŁ KASJANIUK
ul. Redutowa 4/4, 22-400 Zamość

AUTOR OPRACOWANIA:

mgr inż. Michał Kasjaniuk

1. PRZEDMIOT OPRACOWANIA

Przedmiotem opracowania jest projekt stałej organizacji ruchu dla zadania pn. przebudowa drogi woj. nr 296 na odcinku Kożuchów - Żagań w m. Stypułów na dwóch odcinkach od km 3+170 do km 5+700 oraz od km 9+950 do km 10+500.

2. PODSTAWA OPRACOWANIA

Podstawę opracowania stanowi umowa pomiędzy Zarządem Dróg Wojewódzkich w Zielonej Górze (zamawiający) a USŁUGI PROJEKTOWE KASPROJEKT MICHAŁ KASJANIUK (jednostka projektowa)

Materiały wykorzystane przy opracowaniu zlecenia:

- Ustawa Prawo o Ruchu Drogowym tekst jednolity ustawa z dnia 30.08.2012r. Dz. U. z 2013 poz. 1137 z późn. zm.
- Rozporządzenie Ministrów Infrastruktury oraz Spraw Wewnętrznych i Administracji w sprawie znaków i sygnałów drogowych Dz. U. 170 poz. 1393 z 2003 roku z późn. zmianami;
- Rozporządzenie Ministrów Infrastruktury w sprawie szczegółowych warunków zarządzania ruchem na drogach oraz wykonywania nadzoru nad tym zarządzaniem Dz. U. 177 poz. 1729 z 2003 roku;
- Rozporządzenie Ministra Infrastruktury w sprawie szczegółowych warunków technicznych dla znaków i sygnałów drogowych oraz urządzeń bezpieczeństwa ruchu drogowego i warunków ich umieszczania na drogach Dz. U. 220 poz. 2181 z 2003 roku z późn. zmianami;
- Inwentaryzacja stanu istniejącego;
- Materiały wyjściowe przekazane przez Zamawiającego;

3. STAN ISTNIEJĄCY

Obydwa odcinki drogi wojewódzkiej nr 296 objęte opracowaniem są odcinkami drogi jednojezdniowej, dwupasowej, dwukierunkowej o przekroju szlakowym położonej w terenie niezabudowanym, przebiegają przez tereny, na których w stanie istniejącym występują pola uprawne i łąki, zabudowa nie występuje.

Poniżej przedstawiono pomiary GPR z 2015 r. na przedmiotowych odcinkach drogi wojewódzkiej nr 296:

- SDR DW296 na odc. KOŻUCHÓW/DW 283/-ŻAGAŃ/DK 12/: 1623 poj. /dobę

4. STAN PROJEKTOWANY

W opracowaniu na odcinku od km 3+170 do km 5+700 zaprojektowano następujące elementy organizacji ruchu:

- Oznakowanie ostrzegawcze o: niebezpiecznych zakrętach, dzikich zwierzętach, skrzyżowaniach z drogami podporządkowanymi
- Na odcinku niebezpiecznych zakrętów wprowadzono ograniczenie prędkości do 70km/h
- Ze względu na likwidację istn. przejazdu kolejowego likwidują się oznakowanie związane z przejazdem
- Oznakowanie poziome - linie osiowe
- Urządzenia optycznego prowadzenia ruchu – słupki prowadzące, tablice U-3a/b/e

Na odcinku od km 9+950 do km 10+500 zaprojektowano następujące elementy organizacji ruchu:

- Oznakowanie poziome - linie osiowe
- Urządzenia optycznego prowadzenia ruchu – słupki prowadzące

5. ZASTOSOWANE OZNAKOWANIE

a) **oznakowanie poziome projektowane** – barwy białej, grubowarstwowe,

b) **oznakowanie pionowe projektowane:**

- wielkość znaków: średnie
- odblaskowość znaków: znaki A-7 z folii odblaskowej typ 2, pozostałe z folii odblaskowej typ 1

- oznakowanie pionowe, poziome oraz urządzenia bezpieczeństwa ruchu drogowego należy wykonać i usytuować zgodnie z „Rozporządzeniem Ministra Infrastruktury w sprawie szczegółowych warunków technicznych dla znaków i sygnałów drogowych oraz urządzeń bezpieczeństwa ruchu drogowego i warunków ich umieszczania na drogach”.

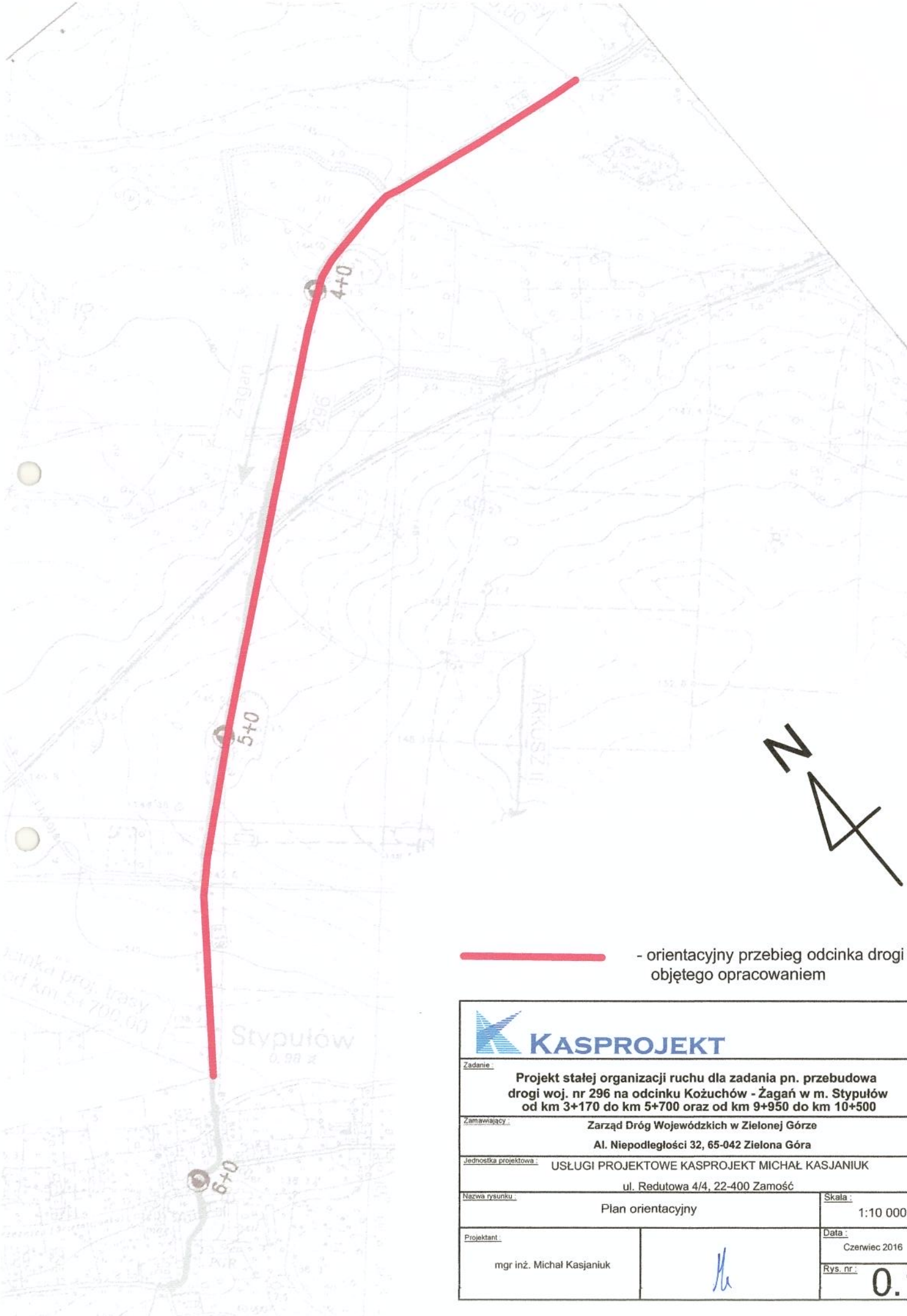
6. TERMIN REALIZACJI PROJEKTU

Przewidywany termin wdrożenia projektowanej organizacji ruchu: po zakończeniu przebudowy przedmiotowych odcinków drogi – 31.12.2017r.


Opracował :

mgr inż. Michał Kasjaniuk





 - orientacyjny przebieg odcinka drogi objętego opracowaniem

	
Zadanie Projekt stałej organizacji ruchu dla zadania pn. przebudowa drogi woj. nr 296 na odcinku Kożuchów - Zagań w m. Stypułów od km 3+170 do km 5+700 oraz od km 9+950 do km 10+500	
Zamawiający Zarząd Dróg Wojewódzkich w Zielonej Górze Al. Niepodległości 32, 65-042 Zielona Góra	
Jednostka projektowa USŁUGI PROJEKTOWE KASPROJEKT MICHAŁ KASJANIUK ul. Redutowa 4/4, 22-400 Zamość	
Nazwa rysunku Plan orientacyjny	Skala 1:10 000
Projektant mgr inż. Michał Kasjaniuk	Data Czerwiec 2016 Rys. nr: 0.

Chotków

9+0

Kozuchów
dr. wojew. nr 296


ANKUSZKI


10+0

Przebieg odcinka drogi
od km 9+950 do 10+000


Przebieg odcinka drogi
od km 3+170 do 5+700

Żagań
dr. wojew. nr 296



 - orientacyjny przebieg odcinka drogi objętego opracowaniem



Zadanie: Projekt stałej organizacji ruchu dla zadania pn. przebudowa drogi woj. nr 296 na odcinku Kozuchów - Żagań w m. Stypułów od km 3+170 do km 5+700 oraz od km 9+950 do km 10+500	
Zamawiający: Zarząd Dróg Wojewódzkich w Zielonej Górze Al. Niepodległości 32, 65-042 Zielona Góra	
Jednostka projektowa: USŁUGI PROJEKTOWE KASPROJEKT MICHAŁ KASJANIUK ul. Redutowa 4/4, 22-400 Zamość	
Nazwa rysunku: Plan orientacyjny	Skala: 1:10 000
Projektant: mgr inż. Michał Kasjaniuk	Data: Czerwiec 2016
	Rys. nr:  0.2